

PROGRAM  
HOSPODÁRSKEHO  
ROZVOJA A SOCIÁLNEHO  
ROZVOJA OBCE HRUBOV  
NA ROKY 2016 – 2023  
S VÝHLADOM DO  
ROKU 2025

## Obsah

1	Všeobecná charakteristika obce.....	<b>Chyba! Záložka nie je definovaná.</b>
1.1	Geografická charakteristika obce.....	6
1.2	Geologické, geomorfologické, prírodné a hydrogeologické pomery .....	8
1.2.1	Geomorfologické pomery .....	9
1.2.2	Pôdne pomery .....	9
1.2.3	Rastlinstvo a živočíšstvo .....	10
1.2.4	Klimatické podmienky .....	10
1.3	Geografická charakteristika regiónu .....	11
1.4	História a kultúrne dedičstvo.....	11
1.5	Sociálno-demografická analýza .....	13
1.6	Analýza hospodárskeho rozvoja .....	27
1.7	Analýza environmentálneho rozvoja .....	31
1.8	Technická infraštruktúra .....	33
1.9	Infraštruktúra.....	34
1.10	Analýza sociálneho a kultúrneho rozvoja .....	34
2	SWOT analýza.....	38
3	Strategická časť.....	40
4	Programová časť.....	43
5	Realizačná časť.....	46
5.1	Organizačné zabezpečenie plnenia.....	46
5.2	Komunikačná stratégia .....	47
5.3	Monitorovanie a hodnotenie .....	48
5.4	Akčný plán .....	48
6	Finančná časť .....	50
6.1	Indikatívny finančný plán na celú realizáciu PHSR obce .....	53
7	Záver.....	54
8	Prílohy .....	55
8.1	Vyhodnotenie dotazníkov .....	55
	Tabuľka 1 Prehľad histórie a kultúrnych pamiatok .....	11
	Tabuľka 2 Počet obyvateľov .....	13
	Tabuľka 3 Migračné saldo.....	14
	Tabuľka 4 Prírodný prírastok (úbytok) obyvateľstva .....	15
	Tabuľka 5 Sobášnosť, rozvodovosť.....	16

Tabuľka 6 Veková štruktúra obyvateľstva.....	17
Tabuľka 7 Vekové zloženie obyvateľstva podľa skupín podľa stavu k 31.12.-Muži a Ženy .....	18
Tabuľka 8 Obyvateľstvo podľa vzdelania SOBD z roku 2011.....	19
Tabuľka 9 Rozdelenie vysokoškolsky vzdelaných obyvateľov obce podľa študijných odborov.....	20
Tabuľka 10 Zloženie obyvateľstva podľa národnosti SOBD z roku 2011 .....	22
Tabuľka 11 Obyvateľstvo podľa náboženského vyznania SOBD z roku 2011.....	23
Tabuľka 12 Obyvateľstvo podľa súčasnej ekonomickej aktivity, pohlavia SOBD z roku 2011 .....	24
Tabuľka 13 Obyvateľstvo ekonomicke aktívne podľa postavenia v zamestnaní, veku a pohlavia SOBD z roku 2011 .....	25
Tabuľka 14 Hodnota majetku je uvádzaná v mene €.....	27
Tabuľka 15 Výsledok hospodárenia 2015.....	27
Tabuľka 16 Prehľad investičných aktivít v obci za posledných 5 rokov – 2010 až 2014..	27
Tabuľka 17 Prehľad odvetví ekonomickej činnosti obyvateľstva obce.....	28
Tabuľka 18 Vývoj a počet podnikateľov - právnické osoby, fyzické osoby na území obce Hrubov.....	29
Tabuľka 19 Prehľad najväčších podnikateľských subjektov na území obce Hrubov.....	30
Tabuľka 20 Výmera územia obce Hrubov.....	31
Tabuľka 21 Prehľad školských a predškolských zariadení v obci k 15.9.2015.....	35
Tabuľka 22 Prehľad verejných inštitúcií na území obce Hrubov.....	36
Tabuľka 23 Prehľad miestnych služieb na území obce Hrubov .....	36
Tabuľka 24 Služby v obci .....	36
Tabuľka 25 organizácie v obci.....	36
Tabuľka 26 Počet evidovaných uchádzačov o zamestnanie .....	37
Tabuľka 27 SWOT analýza .....	38
Tabuľka 28 Prehľad priority, špecifických cieľov a opatrení - priorita 1.....	41
Tabuľka 29 Prehľad priority, špecifických cieľov a opatrení - priorita 2.....	42
Tabuľka 30 Prehľad priority, špecifických cieľov a opatrení - priorita 3.....	42
Tabuľka 31 Prehľad priority, špecifických cieľov a opatrení - priorita 4.....	42
Tabuľka 32 Prehľad priority, špecifických cieľov a opatrení - priorita 5.....	42
Tabuľka 33 Súhrnný prehľad opatrení, aktivít a ukazovateľov .....	43
Tabuľka 34 Plán hodnotenia a monitorovania .....	48
Tabuľka 35 Akčný plán .....	48
Tabuľka 36 Model financovania.....	50
Graf 1 Počet obyvateľov obce .....	14
<i>Graf 2 Prehľad migračného salda.....</i>	14
Graf 3 Prehľad prirodzeného prírastku a celkového prírastku.....	16
Graf 4 Sobášnosť, rozvodovosť .....	16
Graf 5 Veková štruktúra obyvateľstva .....	17
Graf 6 Vekové zloženie obyvateľstva podľa skupín podľa stavu k 31.12.....	19
Graf 7 Prehľad vzdelanostnej štruktúry obce Hrubov - SOBD 2011 .....	21
Graf 8 Obyvateľstvo podľa vzdelania SOBD z roku 2011 .....	21

Graf 9 Prehľad národnostného zloženia obce .....	22
Graf 10 Prehľad evidovaného vierovyznania v obci .....	23
Graf 11 Vývoj a počet podnikateľov - právnické osoby, fyzické osoby na území obce Hrubov .....	29
<i>Graf 12 Využitie územia a poľnohospodárskeho fondu</i> .....	32
Graf 13 Využitie územia poľnohospodárskeho a nepoľnohospodárskeho fondu .....	33
Graf 14 Počet evidovaných uchádzačov o zamestnanie .....	37
Obrázok 1 Erb Obce .....	5
Obrázok 2 Vlajka obce .....	6
Obrázok 3 Umiestnenie obce v rámci Slovenskej republiky .....	6
Obrázok 4 Umiestnenie katastra obce v rámci Prešovského kraja .....	7
Obrázok 5 Situácia obce Hrubov .....	7
Obrázok 6 Matica zodpovednosti .....	47

### **Zoznam skratiek**

OP LZ .....	Operačný program ľudských zdrojov
MŠ SR .....	Ministerstvo školstva Slovenskej republiky
MK SR .....	Ministerstvo kultúry Slovenskej republiky
IROP .....	Integrovaný regionálny operačný program
OP EVS .....	Operačný program Efektívna verejná správa
OP KŽP .....	Operačný program Kvalita životného prostredia
SACR .....	Slovenská agentúra cestovného ruchu
SARIO .....	Slovenská agentúra pre rozvoj investícií a obchodu
MAS .....	Miestna akčná skupina
PHSR .....	Program hospodárskeho rozvoja a sociálneho rozvoja obce (ďalej len PRO – program rozvoja obce).

## 1 Analytická časť

Samosprávny kraj: Prešovský kraj

Okres: Humenné

Región: Zemplín

Obec Hrubov leží v južnej časti Nízkych Beskýd v pramennej oblasti potoka Ondavica. Od okresného mesta Humenné je vzdialená 24 km na severozápad. Prvá písomná zmienka o obci pochádza z roku 1478.

### Symboly obce sú erb a vlajka

Opis erbu: V modrom štíte sa nachádza zlatý bezlistý strom vyrastajúci zo strieborného skalnatého brala. Na strome sa nachádzajú drobné červené jablká, jedno jablko je spadnuté vľavo pri kmeni. Tento prírodný motív pochádza z odtlačku nedatovaného pečatidla obce z druhej polovice 18. storočia.


Autori: Peter Kónya, Sergej Pančák, Leon Sokolovský

*Obrázok 1 Erb Obce*



Popis vlajky: Trojcípa vlajka so štyrmi vodorovne rozloženými pruhmi. Pruhy sú v poradí: modrý (najhrubší), v strede vlajky tenší biely, v spodnej časti žltý a červený.

*Obrázok 2 Vlajka obce*



*Zdroj: Heraldický úrad SR*

### **1.1 Geografická charakteristika obce**

Umiestnenie územia katastra obce Hrubov podľa zákona NR SR č. 221/1996 Zb. o územno-správnom usporiadaní SR sa Slovenská republika:

**NUTS I – Slovenská republika**

**NUTS II – Východné Slovensko**

**NUTS III – Prešovský kraj**

**NUTS IV – Okres Humenné**

**NUTS V – Obec Hrubov**

*Obrázok 3 Umiestnenie obce v rámci Slovenskej republiky*



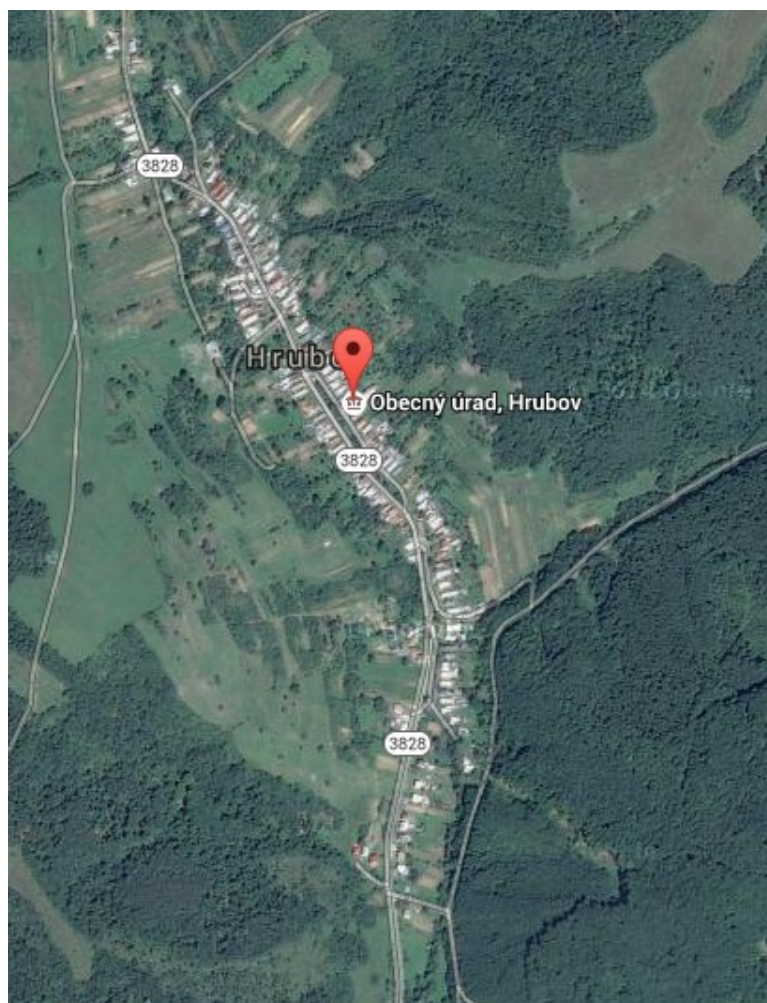
*zdroj: OcÚ a internet*

Obrázok 4 Umiestnenie katastra obce v rámci Prešovského kraja



zdroj: OcÚ a internet

Obrázok 5 Situácia obce Hrubov



zdroj: OcÚ a internet

### Výhody územia z pohľadu polohy a lokalizácie:

- **Jedinečnosť a prvenstvá v rámci územia celej SR a EU**
  - Významné kultúrne a historické pamiatky v obciach regiónu – sakrálne pamiatky, kaštiele, kúrie a iné
  - Kultúrna rozmanitosť obyvateľstva
  - Prítomnosť národnostných menšín a ich zachovalé ľudové tradície, remeslá, architektúra Zemplína
- **Kvalitné životné prostredie a prírodno-kultúrny potenciál pre rozvoj regiónu**
  - Čistota ovzdušia a pôdy
  - Lesné plochy a zeleň tvoria väčšinu plôch územia
  - Poveternostné podmienky vhodné pre letný a zimný turistický ruch
- **Vhodná geografická poloha regiónu z pohľadu európskeho priestoru pre integrovaný rozvoj vidieka**
  - Predpoklad pre sociálno – ekonomických a kultúrno – spoločenský rozvoj a zvyšovanie kvality života obyvateľov na vidieku.
  - Možnosť výmeny informácií a programov cezhraničnej spolupráce v oblasti vzdelávania, kultúry, športu, budovania infraštruktúry, vytvorenie a prepojenie cezhraničných produktov CR a iné

### Nevýhody územia z pohľadu polohy a lokalizácie:

- Veľká vzdialenosť regiónu k priemyselným a administratívnym centráram – hlavne mesto SR Bratislava (480 km), krajské mesto Prešov (80km)
- Zlá dopravná dostupnosť – nedobudovaná infraštruktúra (chýbajúce rýchlostné komunikácie a nevyhovujúci stav ciest 1, 2. a 3. triedy)
- Zložitá geomorfológia územia – nedostatočná kvalita signálu internetu a počítačových miest
- Nižšia životná úroveň v regióne v rámci SR až vysídľovanie okrajových častí regiónu

## 1.2 Geologické, geomorfologické, prírodné a hydrogeologické pomery

Z pohľadu inžiniersko – geologickej rajonizácie je rajónom pieskovcovo – zlepenkových hornín. Geologickú stavbukatastra obce tvoria pestré slieňovce, vápnité ílovce, siltovce, pieskovce a sklzové telesá. V území majú dominantné postavenie ílovce a pieskovce s výnimkou úzkeho pásu bradlového pásma tiahnúceho sa vymedzeným územím v severozápado – juhovýchodnom smere tvoreného vápencami a dolomitmi.



Najvýznamnejšími hydrogeologickými kolektormi vo vymedzenom území sú pieskovce a ílovce, iba v úzkom pruhu bradlového pásma sú to slieňové a slieňové vápence. V katastri obce prevláda mierna ( $T = 1 \cdot 10^{-4} - 1 \cdot 10^{-3} \text{ m}^2 \text{ s}^{-1}$ ) prietoknosť a hydrogeologická produktivita.

Hydrogeologický komplex paleogénnych flyšových hornín budujú sedimenty paleogénu, ktoré majú prevažne puklinovú priepustnosť. Tvoria ich horniny, v ktorých sa pravidelne striedajú ílovce, pieskovce a len v menšej miere, práve v tomto území v bradlovom pásme, sú zastúpené karbonátové horniny. Z hľadiska výskytu a cirkulácie podzemnej vody sú to veľmi rôznorodé horniny. Súvrstvia v pieskovcovom alebo zväčša hruborytmickom pieskovcovom vývine predstavujú kolektory podzemných vôd, súvrstvia v ílovcovom alebo drobnorytmickom ílovcovo – pieskovcovom vývine predstavujú izolátory resp. poloizolátory podzemných vôd. Málo priaznivé podmienky pre vytváranie kolektorov podzemnej vody sa najlepšie odrážajú vo všeobecne nízkej výdatnosti prameňov dosahujúcej často iba niekoľko stotín resp. desiatín  $\text{l} \cdot \text{s}^{-1}$ .

Zdroj: Atlas krajiny Slovenskej republiky 2002, Atlas Krajiny Slovenskej republiky (<http://geo.enviroportal.sk/atlassr/>)

### 1.2.1 Geomorfologické pomery

Z hľadiska geomorfologického členenia patrí územie obce Hrubov k provincii Východné Karpaty, subprovincii Vonkajšie Východné Karpaty, oblasti Nízke Beskydy k časti Ondavská vrchovina. Na odolnejších pieskovcových súvrstviach boli vypreparované vyvýšené pretiahle chrby alebo osamotené tvrdoše, na mäkkých ílovcových a slieňovcových súvrstviach pretiahnuté znížieniny a brázdy. Doliny Ondavky a jej prítokov majú buď úzke prielomové úseky v tvrdých pieskovcoch alebo sú široké na mäkkých slieňových alebo ílovcových súvrstviach. Z hľadiska základných typov eróznou – denudačného reliéfu dominuje reliéf pedimentovaných podvrchovín a pahorkatín. Z hľadiska základných morfoštruktúr toto územie tvoria zlomovo – vrásové štruktúry Západných Karpát zastúpené morfoštruktúrnou transverzálnou depresiou Nízkych Beskýd a morfoštruktúrna depresia peripieninského (pribradlového) pásma. Z vybraných tvarov reliéfu veľmi výrazne prevládajú hlboké V doliny bez nivy alebo so slabou vyvinutou nivou, ojedinele sa vyskytujú riečne terasy.

Zdroj: Zdroj: Atlas krajiny Slovenskej republiky 2002, Atlas Krajiny Slovenskej republiky (<http://geo.enviroportal.sk/atlassr/>)

### 1.2.2 Pôdne pomery

Územie obce Hrubov patrí do flyšového pásma. Pretože na flyšové horniny je viazaná genéza hnedých pôd – kambizemí, tento pôdny typ v pôdnom pokryve

prevláda. Kambizeme patria do skupiny pôd hnedých, pre ktoré je charakteristický proces hnednutia, alterácie, oxidického zvetrávania, s dominantným kambickým B- horizontom. Tento pôdny typ je však vlastnosťami veľmi heterogénny, preto uvádzame charakteristiku jeho jednotlivých subtypov. V pôdnom kryte takto vymedzeného územia podstatnú časť zaberajú prevažne nasýtené kambizeme a to kambizeme modálne a kultizemné nasýtené až kyslé (sprievodné rankre a kambizeme pseudoglejové, zo stredne ťažkých až ľahších skeletnatých zvetralín nekarbonátových hornín) a kambizeme pseudoglejové nasýtené (sprievodné pseudogleje modálne a kultizemné, lokálne gleje). Rovnako sú predovšetkým v bradlovom pásme zastúpené pararendziny kambizemné a kambizeme rendzinové i ostrovčeky typických a kambizemných rendzín a karbonátových litozemí na jurských vápencoch bradiel. V nivách vodných tokov sú vyvinuté fluvizeme a glejové pôdy. Na celom území prevláda stredná priepustnosť, veľká retenčná schopnosť pôd, neutrálna pôdna reakcia a mierne vlhký vlhkostný režim pôd.

Zdroj: Program hospodárskeho a sociálneho rozvoja – Združenie Topoľ 2007-2016

#### 1.2.3 Rastlinstvo a živočíšstvo

Prevažná časť vymedzeného územia patrí ku dubovo – hrabovým lesom Carpinion – Betuli, vyššie polohy k podhorským bukovým lesom. Z pohľadu fyto geograficko – vegetačného členenia patrí k bukovej zóne, flyšovej oblasti. Kataster obce Hrubov patrí z hľadiska fyto geografického členenia do floristickej oblasti Carpathicum occidentale, podoblasti Beschidicum orientale (podobvod východobeskydskej flóry). Táto časť územia je botanicky málo pestrá (*Pulsatilla grandiflora*, *Carex transsilvanica*, *Gentiana asclepiadea*, *Myricaria germanica*, *Symphytum cordatum*).

Zdroj: Program hospodárskeho a sociálneho rozvoja – Združenie Topoľ 2007-2016

#### 1.2.4 Klimatické podmienky

Obec Hrubov má horskú teplú klímu (priemerná denná teplota v januári -2 až -5°C, v júli +17,5 až +19,5°C, ročná amplitúda priemerných mesačných teplôt vzduchu +21 až +23°C, ročné zrážky 600-800 mm/rok). Počas roka prevládajú vetry severných a južných smerov (v lete viac severných) a relatívny slnečný svit (pomer medzi skutočným úhrnom slnečného svitu a astronomicky možným úhrnom slnečného svitu) je leto 40-45%, zima 25-30%.

Bezmrazivé obdobie územia obce (počet dní medzi posledným a prvým výskytom minimálnej teploty vzduchu nižšej ako -0,1°C) trvá 160-180 dní so začiatkom vykurovacieho obdobia obvykle 20.-30.októbra a trvaním 220-240 dní.

Zdroj: OcÚ, Stratégia CLLD: „Spoločne pre región – región pre nás“

### 1.3 Geografická charakteristika regiónu

V súčasnosti geograficky je územie situované v regióne Horného Zemplína, v ktorom sa rozprestierajú Vihorlatské vrchy, Beskydské predhorie, Ondavská vrchovina a Laborecká vrchovina. Najväčšou riekou pretekajúcou okresom je Laborec, do ktorého sa vlievajú Výrava, Udava a Cirocha. Západnou časťou okresu preteká Olka a Ondavka. Na jeho severe sa rozprestiera typická karpatská krajina s pôvodnými pralesovými porastmi a so vzácnou faunou. Ponúka neporušenú prírodu, samoty s ďalekými výhľadmi i rázovité dediny v oblasti Východných Karpát. Medzi najnavštevovanejšie turistické lokality Horného Zemplína patrí okolie vodnej nádrže Domaša, Národný park Poloniny a chránené krajinné oblasti Vihorlat a Východné Karpaty.

Región v ktorom leží obec Hrubov bol v minulosti uhorskou župou - Zemplín. Na severe susedila s Poľskom, západné hranice regiónu tvorili bývalá Šarišská župa a Abovská župa, na východe hraničil s Ukrajinou a Užskou župou.

Zdroj: OcÚ, Stratégia CLLD: „Spoločne pre región – región pre nás“

Hrubov leží v južnej časti Nízkych Beskýd v pramennej oblasti potoka Ondavica. Nadmorská výška v strede obce je 297 m n. m. a v chotári 275-546 m n. m. Mierne zvlnený pahorkatinný povrch chotára tvoria flyšové súvrstvia a svahové hliny. Prevláda súvislý les. Sú tu minerálne pramene.

Zdroj: Vlastivedný slovník obcí na Slovensku, 1. časť

### 1.4 História a kultúrne dedičstvo

*Tabuľka 1 Prehľad histórie a kultúrnych pamiatok*

<b>HRUBOV</b>
---------------

<p><b>História</b></p>	<p>Hrubov leží vo východnom okraji Ondavskej vrchoviny, v hornej časti doliny Ondavky, v nadmorskej výške okolo 297 m.</p> <p>V roku 1478 sa Drugetovci sťažovali pred dvorským sudcom, že im šľachtici zo Zbudze zabrali ich majetky, medzi nimi aj dedinu Hrubov. Pri tejto príležitosti vznikla najstaršia zachovaná správa o tejto dedine, ktorá jestvovala už skôr. V písomnostiach z 15. až 17. storočia sa vyskytuje pod maďarizovanou podobou staršieho slovenského názvu Hrubov. Hoci je zrejmé, že názov korení v slove hrubý, nič neprezrádza o pôvode sídliska.</p> <p>Vzhľadom na vývoj osídlenia doliny Ondavky sa predpokladá, že sídlisko založil šoltýs s poddanými podľa zákupného, nemeckého alebo valašského práva, alebo postupne na oboch právach v 14. až prvej polovici 15. storočia. V druhej polovici 16. storočia totiž časť Hrubova patrila k valaško-rusínskej krajni. Hrubov nepochybne vznikol na území patriacom Drugetovcom. Oni ho vlastnili aj v 16. – 17. storočí.</p> <p>V Hrubove postavili kostol v 15. alebo 16. storočí a správa o ňom z roku 1666 uvádza, že bol drevený a mal zvon. V 17. storočí v ňom vysluhovali bohoslužby evanjelickí a.v. kazatelia. Kostol ešte okolo roku 1700 patril luteránom. Nový kostol postavený v roku 1780, bol zasvätený svätcom Petrovi a Pavlovi a pôsobili v ňom katolícki farári.</p> <p>Hrubovské sedliacke i valašské domácnosti boli v roku 1567 zdanené spolu od 1,5 porty. Iné dve domácnosti boli želiarske. Sídlisko malo v roku 1600 obývaných deväť poddanských domov a jeden – dva domy šoltýsov. Na prelome 16. a 17. storočia bol Hrubov malou dedinou s poddanským roľnícko – slovenským aj valaško – rusínskym obyvateľstvom. V 17. storočí tamojšie sedliacke domácnosti chudobneli. Okolo roku 1623 žili v Hrubove dve šoltýske domácnosti a každej patrili pozemky celej usadlosti. Sedliackych domácností bolo osem. K zemepánom mali obdobné povinnosti, ako ich súčasníci v iných dedinách.</p> <p>V druhej polovici 17. a začiatkom 18. Storočia poddanských</p>
------------------------	---

	<p>obyvateľov pribúdalo. V roku 1715 mal Hrubov štrnásť, v roku 1720 už šesťnásť poddanských domácností.</p> <p><i>Zdroj: <a href="http://www.hrubov.ocu.sk">http://www.hrubov.ocu.sk</a>, Ferdinand Uličný - Dejiny osídlenia Zemplínskej župy</i></p>
<b>Kultúrne dedičstvo</b>	<p><b>Kostol rímskokatolícky</b> barokovo - klasicistický z roku 1780, upravený začiatkom 19. storočia</p> <p><i>Zdroj: Vlastivedný slovník obcí na Slovensku, 1. časť</i></p>

### 1.5 Sociálno-demografická analýza

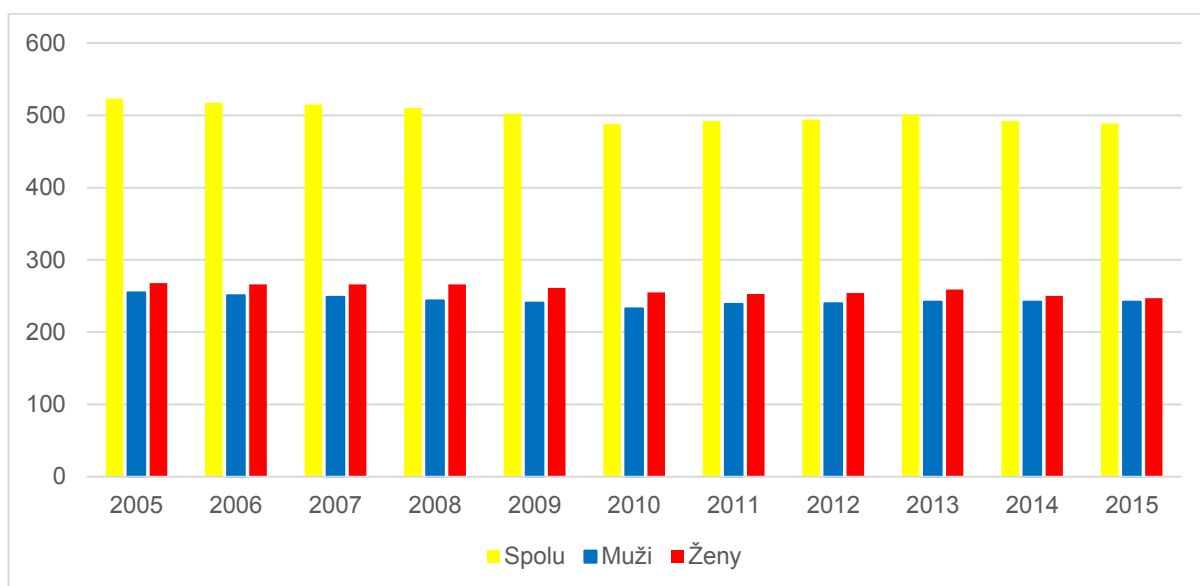
Vývoj počtu obyvateľov obce Hrubov postupne klesá a následne stúpa, ale v konečnom dôsledku došlo k poklesu počtu obyvateľov obce z 523 (r. 2005) na 489 (r. 2015). Ako je vidieť z tabuľky v obci žije viac žien ako mužov.

*Tabuľka 2 Počet obyvateľov*

Počet obyvateľov	2005	2006	2007	2008	2009	2010	2011	2012	2013	2014	2015
<b>Spolu</b>	523	517	515	510	502	488	492	494	501	492	489
<b>Muži</b>	255	251	249	244	241	233	239	240	242	242	242
<b>Ženy</b>	268	266	266	266	261	255	253	254	259	250	247

*Zdroj: ŠÚ SR*

Graf 1 Počet obyvateľov obce



Zdroj: ŠÚ SR

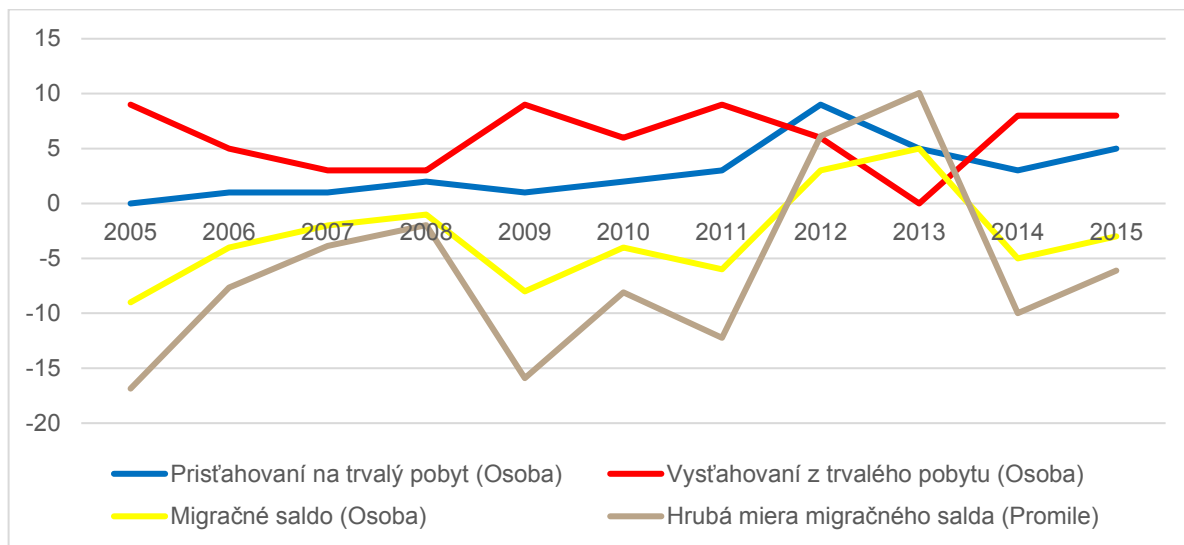
Významný ukazovateľ demografie obce je migračné saldo (rozdiel prisťahovaných a vystahovaných osôb). V obci Hrubov má migračné saldo negatívne hodnoty okrem rokov 2012 a 2013. V roku 2012 dosiahol tento ukazovateľ hodnotu 3 (9 prisťahovaných a 6 vystahovaných) a v roku 2013 malo hodnotu 5 (5 prisťahovaných, 0 vyťahovaných). Najnižšiu hodnotu -9 malo v roku 2005, kedy sa do obce neprisťahoval ani jeden obyvateľ a vystažovali sa 9. Hodnotu -8 dosiaholo v roku 2009, kedy sa vystažovalo tiež 9 obyvateľov, ale na rozdiel od roku 2005 prisťahoval do obce 1 obyvateľ.

Tabuľka 3 Migračné saldo

	2005	2006	2007	2008	2009	2010	2011	2012	2013	2014	2015
<b>Prisťahovaní na trvalý pobyt (Osoba)</b>	0	1	1	2	1	2	3	9	5	3	5
<b>Vystahovaní z trvalého pobytu (Osoba)</b>	9	5	3	3	9	6	9	6	0	8	8
<b>Migračné saldo (Osoba)</b>	-9	-4	-2	-1	-8	-4	-6	3	5	-5	-3
<b>Hrubá miera migračného salda (Promile)</b>	-16,9	-7,66	-3,88	-1,96	-15,9	-8,08	-12,2	6,135	10,06	-9,98	-6,11

Zdroj: ŠÚ SR

Graf 2 Prehľad migračného salda



Zdroj: ŠÚ SR

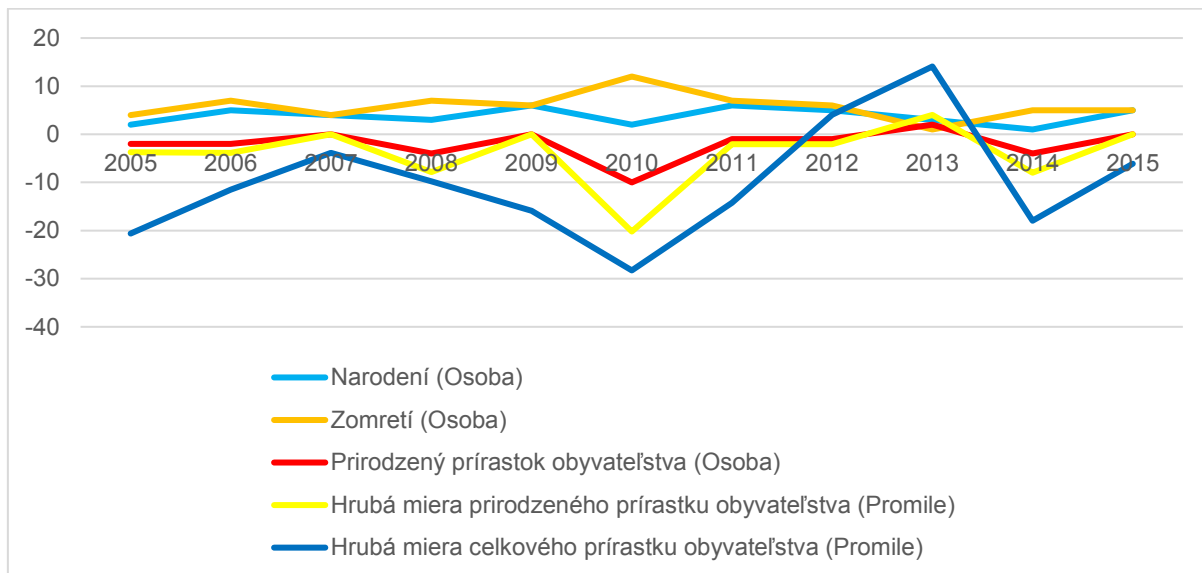
Ďalším významným ukazovateľom demografie obce je prirodzený prírastok obyvateľstva (rozdiel narodených a zomretých osôb). Počas sledovaného obdobia (od roku 2005 až 2015) mal prirodzený prírastok hodnotu 0 v troch rokoch: 2007, 2009, 2015. Kladnú hodnotu 2 mal tento ukazovateľ v roku 2013. Vo väčšine rokov v danom období má však prirodzený prírastok negatívne hodnoty. Najvýraznejšiu hodnotu môžeme pozorovať v roku 2010, kedy sa narodili 2 deti a zomrelo 12 obyvateľov (výsledná hodnota prirodzeného prírastku v roku 2010: -10).

Tabuľka 4 Prirodzený prírastok (úbytok) obyvateľstva

	2005	2006	2007	2008	2009	2010	2011	2012	2013	2014	2015
<b>Narodení (Osoba)</b>	2	5	4	3	6	2	6	5	3	1	5
<b>Zomretí (Osoba)</b>	4	7	4	7	6	12	7	6	1	5	5
<b>Prirodzený prírastok obyvateľstva (Osoba)</b>	-2	-2	0	-4	0	-10	-1	-1	2	-4	0
<b>Hrubá miera prirodzeného prírastku obyvateľstva (Promile)</b>	-3,75	-3,83	0	-7,84	0	-20,2	-2,04	-2,05	4,024	-7,98	0
<b>Hrubá miera celkového prírastku obyvateľstva (Promile)</b>	-20,6	-11,5	-3,88	-9,8	-15,9	-28,3	-14,3	4,09	14,09	-18	-6,11

Zdroj: ŠÚ SR

Graf 3 Prehľad prirodzeného prírastku a celkového prírastku



Zdroj: ŠÚ SR

Rôzne aspekty života (sociálno-ekonomická situácia, životná úroveň, pracovné príležitosti...) ovplyvňujú mieru sobášnosti a rozvodovosti v obci. V obci Hrubov sa počet uzatvorených manželstiev v období od rok 2005 do roku 2015 pohyboval v intervale od 1 do 5 sobášov. V posledných dvoch rokoch a v roku 2011 sa konal iba jeden sobáš. Najviac 5 sobášov sa konalo v roku 2007 a v roku 2012. Podľa príslušnej tabuľky a grafu je vidieť, že k rozvodom v počte 1 došlo iba v rokoch 2005, 2010 a 2015.

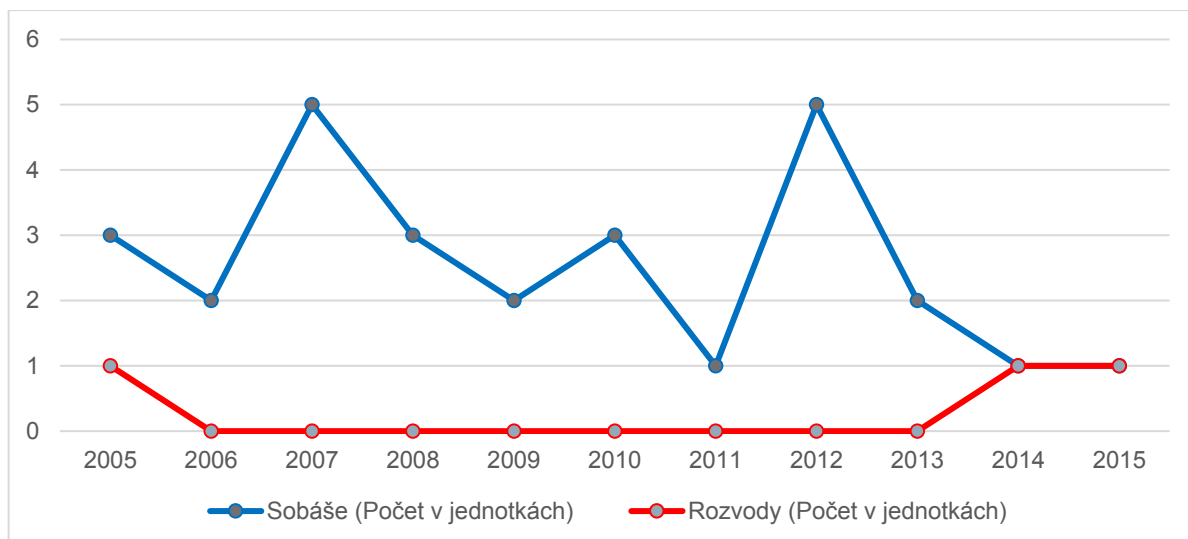
Tabuľka 5 Sobášnosť, rozvodovosť

	2005	2006	2007	2008	2009	2010	2011	2012	2013	2014	2015
<b>Sobáše (Počet v jednotkách)</b>	3	2	5	3	2	3	1	5	2	1	1
<b>Rozvody (Počet v jednotkách)</b>	1	0	0	0	0	0	0	0	0	1	1

Zdroj: ŠÚ SR

Graf 4 Sobášnosť, rozvodovosť





Zdroj: ŠÚ SR

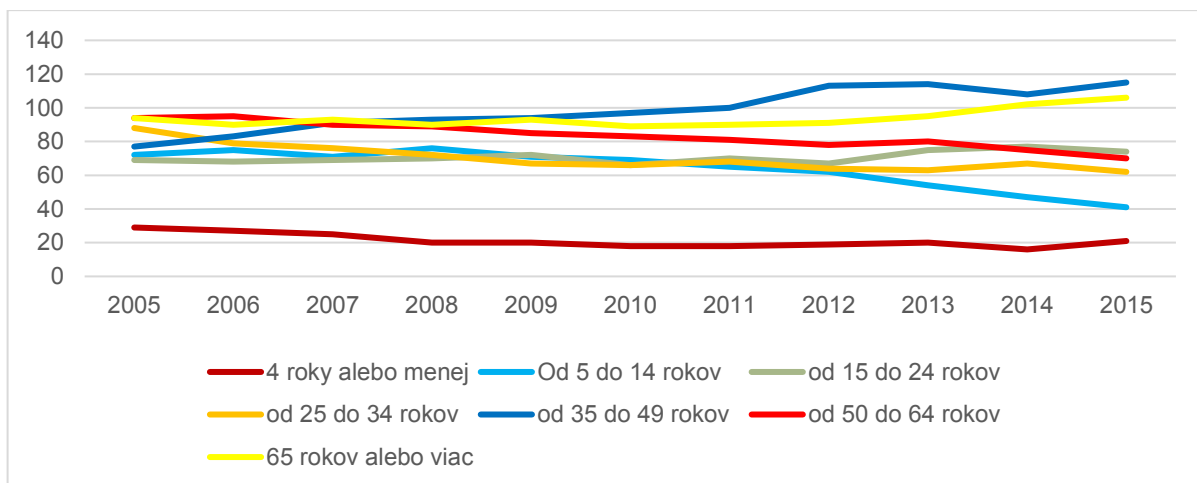
Veková štruktúra obce za obdobie od roku 2005 do roku 2015 sa vyznačuje rastúcou krivkou vo vekových skupinách od 15 do 24 rokov, od 35 do 49 rokov a vo vekovej skupine nad 65 rokov. V ostatných vekových kategóriách došlo k poklesu. Najväčší pokles nastal v skupine obyvateľov od 5 do 14 rokov (o 31 osôb menej). K najväčšiemu nárastu došlo v skupine od 35 do 49 rokov, kde v roku 2015 v tejto kategórii bolo o 38 osôb viac ako v roku 2005.

Tabuľka 6 Veková štruktúra obyvateľstva

	2005	2006	2007	2008	2009	2010	2011	2012	2013	2014	2015
<b>4 roky alebo menej</b>	29	27	25	20	20	18	18	19	20	16	21
<b>od 5 do 14 rokov</b>	72	75	71	76	71	69	65	62	54	47	41
<b>od 15 do 24 rokov</b>	69	68	69	70	72	66	70	67	75	77	74
<b>od 25 do 34 rokov</b>	88	79	76	72	67	66	68	64	63	67	62
<b>od 35 do 49 rokov</b>	77	83	91	93	94	97	100	113	114	108	115
<b>od 50 do 64 rokov</b>	94	95	90	89	85	83	81	78	80	75	70
<b>65 rokov alebo viac</b>	94	90	93	90	93	89	90	91	95	102	106

Zdroj: ŠÚ SR

Graf 5 Veková štruktúra obyvateľstva



Zdroj: ŠÚ SR

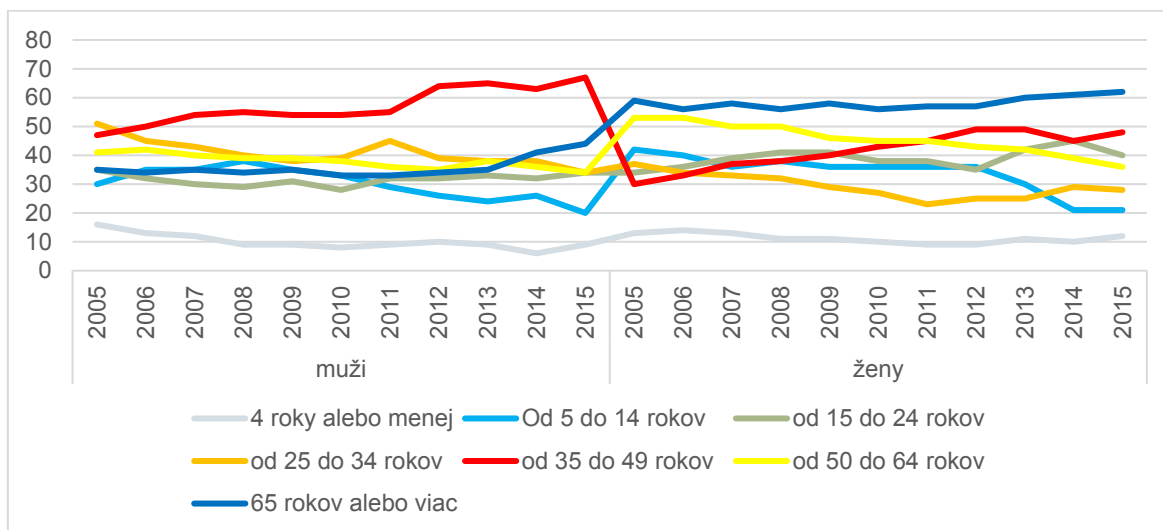
Pri rozdelení obyvateľov z hľadiska vekovej štruktúry podľa pohlavia obyvateľstva v roku 2015 bolo najviac žien vo vekovej kategórii nad 65 rokov (62 žien) a najviac mužov v kategórii od 35 do 49 rokov (67 mužov). Najvýraznejší pokles ženského obyvateľstva je viditeľný vo vekovom intervale od 5 do 14 rokov, kde od roku 2005 do roku 2015 klesol počet žien o 21. U mužov nastal najväčší pokles v kategórii od 25 do 34 rokov (o 17 mužov menej) a najväčší nárast o 20 mužov v skupine od 35 do 49 rokov.

Tabuľka 7 Vekové zloženie obyvateľstva podľa skupín podľa stavu k 31.12. - Muži a Ženy

	2005		2006		2007		2008		2009		2010		2011		2012		2013		2014		2015	
	muži	ženy	muži	ženy	muži	ženy	muži	ženy	muži	ženy	muži	ženy	muži	ženy	muži	ženy	muži	ženy	muži	ženy	muži	ženy
<b>4 roky alebo menej</b>	16	13	13	14	12	13	9	11	9	11	8	10	9	9	10	9	9	11	6	10	9	12
<b>Od 5 do 14 rokov</b>	30	42	35	40	35	36	38	38	35	36	33	36	29	36	26	36	24	30	26	21	20	21
<b>od 15 do 24 rokov</b>	35	34	32	36	30	39	29	41	31	41	28	38	32	38	32	35	33	42	32	45	34	40
<b>od 25 do 34 rokov</b>	51	37	45	34	43	33	40	32	38	29	39	27	45	23	39	25	38	25	38	29	34	28
<b>od 35 do 49 rokov</b>	47	30	50	33	54	37	55	38	54	40	54	43	55	45	64	49	65	49	63	45	67	48
<b>od 50 do 64 rokov</b>	41	53	42	53	40	50	39	50	39	46	38	45	36	45	35	43	38	42	36	39	34	36
<b>65 rokov alebo viac</b>	35	59	34	56	35	58	34	56	35	58	33	56	33	57	34	57	35	60	41	61	44	62

Zdroj: ŠÚ SR

Graf 6 Vekové zloženie obyvateľstva podľa skupín podľa stavu k 31.12.



Zdroj: ŠÚ SR

Vo vzdelanostnej štruktúre obyvateľov obce Hrubov prevláda nižšie vzdelanie, a to hlavne základné vzdelanie v počte 138 (46 mužov, 92 žien), čo je 28 % obyvateľstva. Nasleduje skupina obyvateľov bez školského vzdelania v počte 89, kde však väčšinu z tohto počtu tvoria deti, ktoré pravdepodobne budú vo vzdelávaní pokračovať. Ďalšími veľkými skupinami obyvateľov obce sú stredoškolsky vzdelaní obyvatelia bez maturity: učňovské vzdelanie (77 obyvateľov), stredné odborné vzdelanie (71 obyvateľov). Počtom nasledujúca vzdelanostná skupina sú obyvatelia s úplným stredným odborným vzdelaním s maturitou (62 obyvateľov). Vysokoškolsky vzdelaných obyvateľov má obec v počte 18 (5 vysokoškolsky vzdelaných mužov, 13 vysokoškolsky vzdelaných žien). Bakalárske štúdium ukončilo 8 obyvateľov, z toho 1 muž a 7 žien. Druhý stupeň vysokoškolského vzdelania (magisterské, inžinierske, doktorské) ukončilo 10 obyvateľov obce, z toho 4 muži a 6 žien.

Tabuľka 8 Obyvateľstvo podľa vzdelania SOBD z roku 2011

Najvyššie dosiahnuté vzdelanie	Pohlavie		Spolu
	muži	ženy	
<b>Základné</b>	46	92	138

Učňovské (bez maturity)	47	30	77
Stredné odborné (bez maturity)	43	28	71
Úplné stredné učňovské (s maturitou)	12	7	19
Úplné stredné odborné (s maturitou)	36	26	62
Úplné stredné všeobecné	1	6	7
Vyššie odborné vzdelanie	2	0	2
Vysokoškolské bakalárske	1	7	8
Vysokoškolské magisterské, inžinierske, doktorské	4	6	10
Vysokoškolské spolu	5	13	18
Bez školského vzdelania	42	47	89
Nezistené	3	4	7
Úhrn	237	253	490

Zdroj: SOBD 2011

Čo sa týka zamerania vysokoškolského vzdelania, najviac zastúpeným je študijný odbor spoločenské vedy, náuky a služby (2 muži, 8 žien). Pre lepší prehľad sú v nasledujúcej tabuľke spoločenské vedy, náuky a služby rozdelené do dvoch skupín.

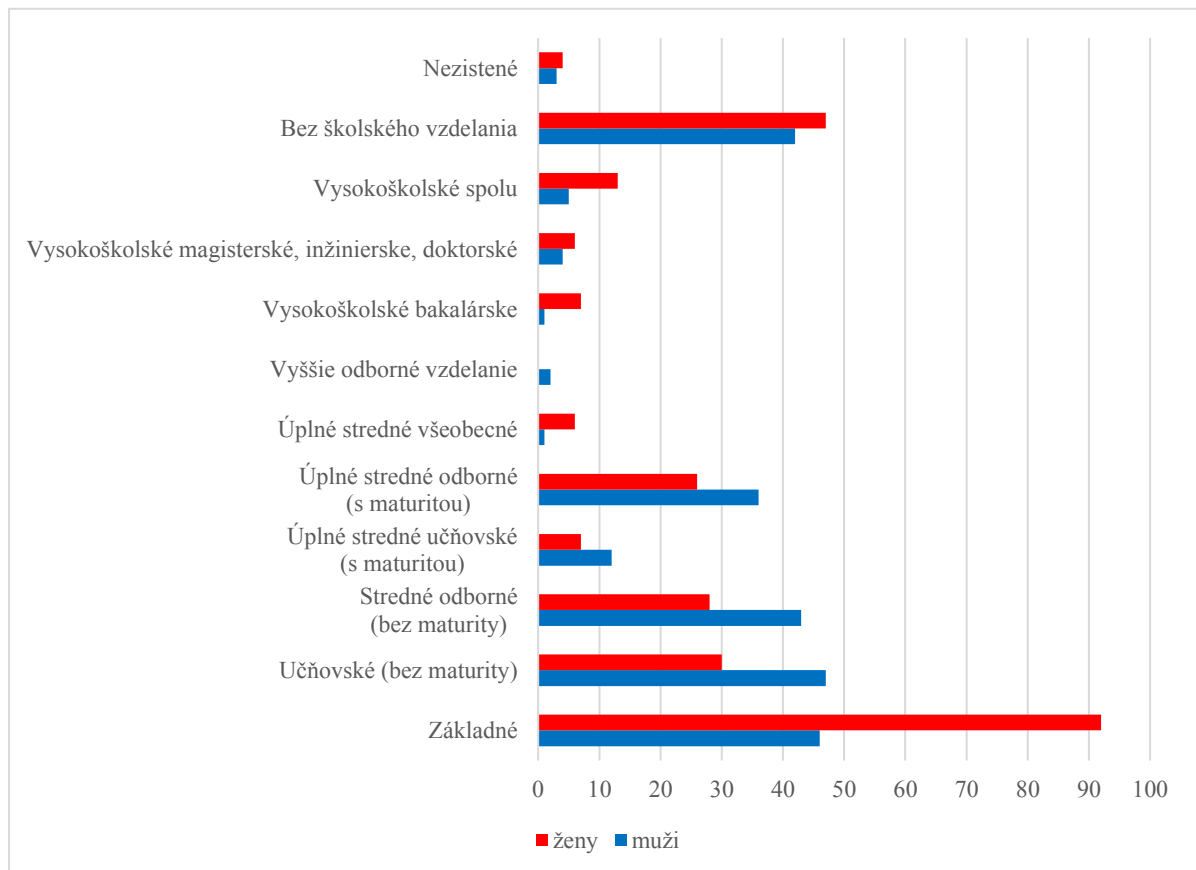
Tabuľka 9 Rozdelenie vysokoškolsky vzdelaných obyvateľov obce podľa študijných odborov

Vysokoškolské vzdelanie spolu		muži	ženy	Spolu
		5	13	18
Študijný odbor	technické vedy a náuky I (baníctvo, hutníctvo, strojárstvo, informatika a VT, elektrotech., tech. chémia, potravinárstvo)	1	1	2

	poľnohospodársko-lesnícke a veterinárne vedy a náuky	2	0	2
	zdravotníctvo	0	3	3
	spoločenské vedy, náuky a služby I (filozof.,ekon.,polit. a práv.vedy, ekonomika a manaž., obchod a služby,SŠ-OA, HA, praktická š.,učeb.odb.)	2	4	6
	spoločenské vedy, náuky a služby II (histor.,filolog.,pedag. a psych.vedy, publicistika a informácie, telových.,učiteľstvo, SŠ - gym.)	0	4	4

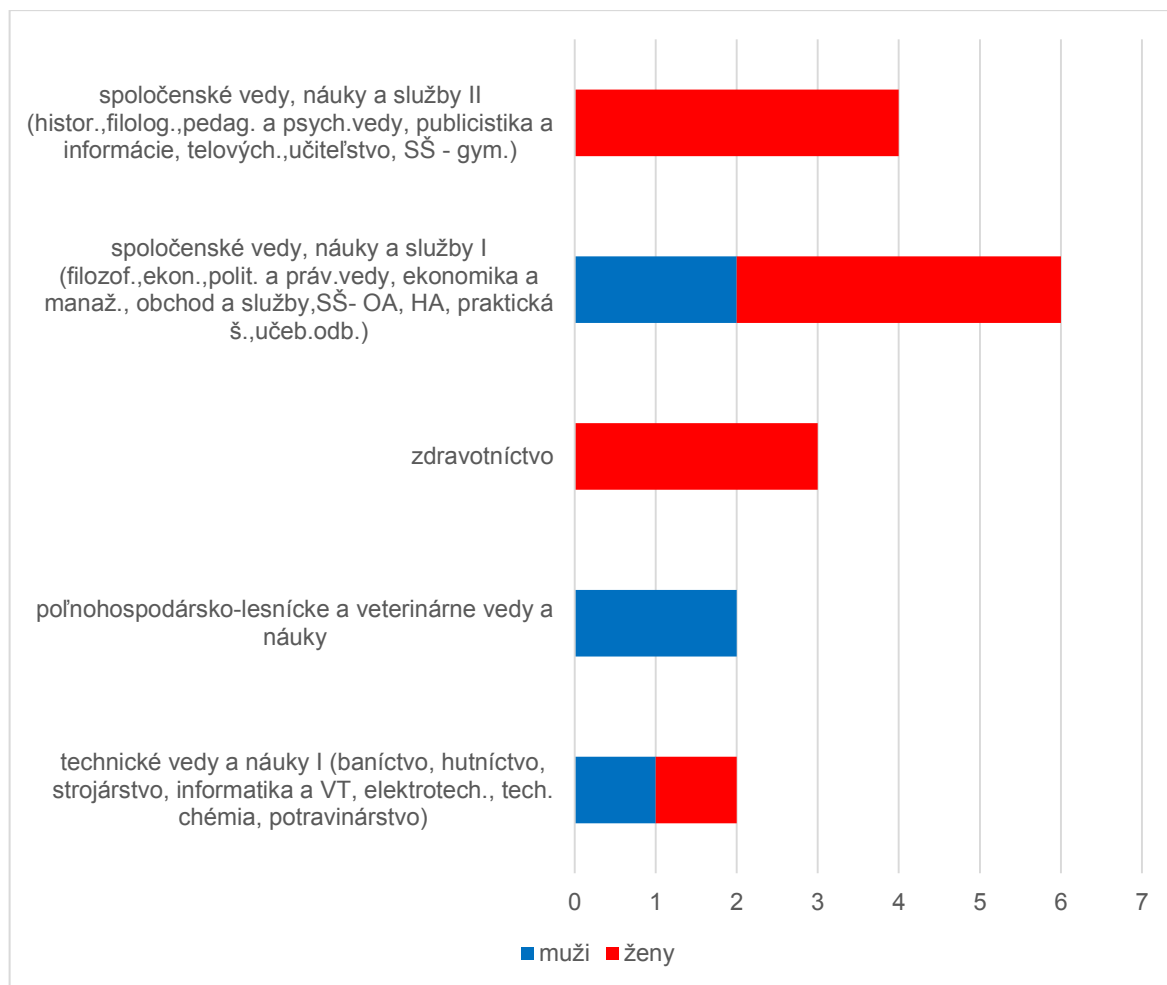
zdroj: SOBD 2011

Graf 7 Prehľad vzdelanostnej štruktúry obce Hrubov - SOBD 2011



zdroj: SOBD 2011

Graf 8 Obyvateľstvo podľa vzdelania SOBD z roku 2011



Zdroj: SOBD 2011

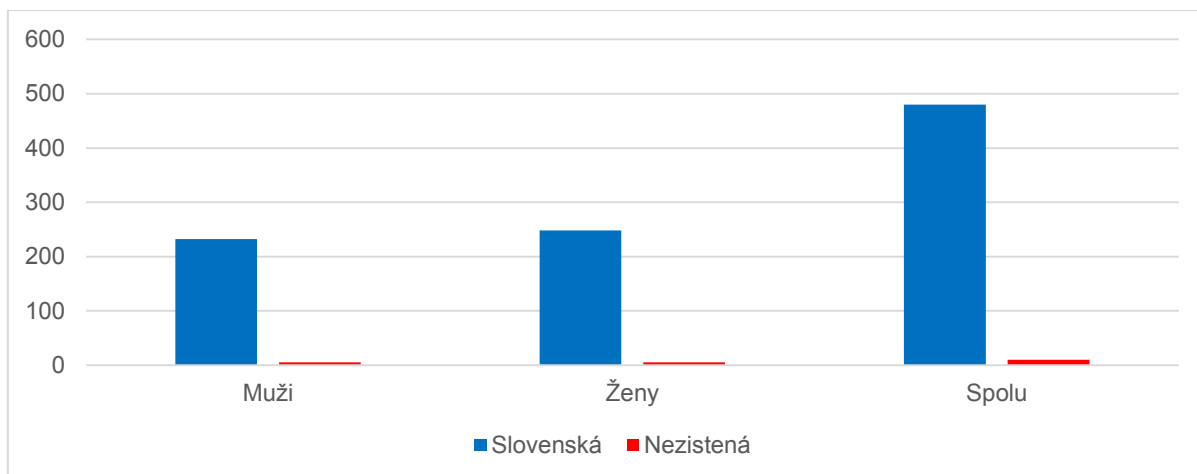
Národnostná štruktúra v obci Hrubov je jednoznačná, prezentovaná 98% obyvateľmi obce hlásiacimi sa k slovenskej národnosti. U 10 (2%) obyvateľov sa národnosť nepodarila zistiť. Národnosť bola nezistená u 5 mužov a 5 žien.

Tabuľka 10 Zloženie obyvateľstva podľa národnosti SOBD z roku 2011

Národnosť	Muži	Ženy	Spolu
Slovenská	232	248	480
Nezistená	5	5	10
Spolu	237	253	490

Zdroj: SOBD 2011

Graf 9 Prehľad národnostného zloženia obce



Zdroj: SOBD 2011

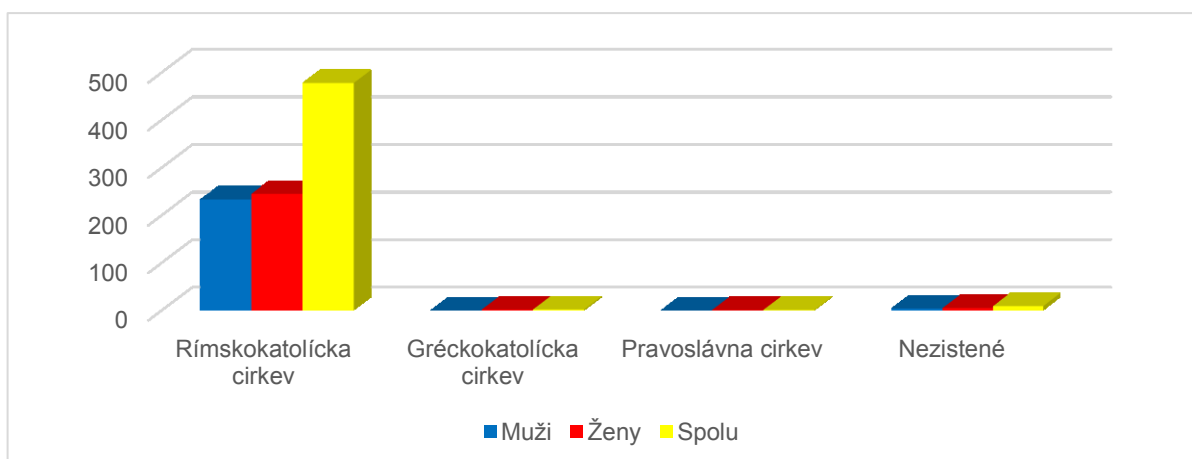
Jednoznačná je aj náboženská štruktúra obyvateľov obce Hrubov, keďže 478 (98%) obyvateľov obce sa hlási k rímskokatolíckemu vierovyznaniu. V obci sú zastúpené ešte dve náboženstvá, a to gréckokatolícke (k nemu sa hlásia 2 obyvateľky) a pravoslávne (k nemu sa hlási 1 obyvateľka). U 9 obyvateľov sa ich vierovyznanie nepodarilo zistiť (4 muži, 5 žien).

Tabuľka 11 Obyvateľstvo podľa náboženského vyznania SOBD z roku 2011

Náboženské vyznanie	Muži	Ženy	Spolu
Rímskokatolícka cirkev	233	245	478
Gréckokatolícka cirkev	0	2	2
Pravoslávna cirkev	0	1	1
Nezistené	4	5	9
<b>Spolu</b>	<b>237</b>	<b>253</b>	<b>490</b>

Zdroj: SOBD 2011

Graf 10 Prehľad evidovaného vierovyznania v obci



Zdroj: SOBD

Rozloženie obyvateľstva podľa ekonomickej aktivity je zobrazené v tabuľke nižšie. Ekonomicky aktívnych obyvateľov podľa SOBD z roku 2011 v obci Hrubov 195, z toho 118 mužov a 77 žien. Z toho 1 obyvateľka bola na materskej dovolenke a 3 obyvateľky zaradené medzi pracujúcich dôchodcov. Nezamestnaných v tomto roku bolo zaznamenaných 30, z toho 21 mužov a 9 žien. Ďalej tu patrí 1 vypomáhajúci (neplatený) člen domácnosti v rodinnom podniku, 11 žien na rodičovskej dovolenke, 148 nepracujúcich dôchodcov (59 mužov, 89 žien) a 3 ostatní nezávislí. K závislým osobám v obci Hrubov patrilo spolu 124 obyvateľov (55 mužov, 69 žien). Tu patrí 88 detí do 16 rokov, 26 študentov stredných škôl a 10 študentov vysokých škôl.

Tabuľka 12 Obyvateľstvo podľa súčasnej ekonomickej aktivity, pohlavia SOBD z roku 2011

Pohlavie	Osoby ekonomicke aktívne						Osoby na rodičovskej dovolenke	Nepracujúci dôchodcovia	Ostatní nezávislí	Osoby závislé			Ostatní závislí, nezistení	Úhrn obyvateľstva	
	spolu	%	z toho			spolu				v tom					
			osoby na materskej dovolenke	pracujúci dôchodcovia	nezamestnaní					vypomáhajúci (neplatení) členovia domácností v rodinných podnikoch	deti do 16 rokov	študenti stredných škôl			študenti vysokých škôl
<b>Muži</b>	118	60,5	0	0	21	1	0	59	1	55	42	10	3	4	237
<b>Ženy</b>	77	39,5	1	3	9	0	11	89	2	69	46	16	7	5	253
<b>Spolu</b>	195	100,0	1	3	30	1	11	148	3	124	88	26	10	9	490

Zdroj: SOBD 2011

Z nasledujúceho tabuľkového zobrazenia vieme vyčítať počet ekonomicke aktívneho obyvateľstva obce z roku 2011 rozdeleného podľa veku, podľa postavenia v zamestnaní a podľa pohlavia. Podľa postavenia v zamestnaní delíme obyvateľov obce na zamestnancov, podnikateľov (bez zamestnancov, so zamestnancami), členov družstiev a vypomáhajúcich členov domácnosti v rodinných podnikoch. Podľa SOBD 2011 bolo v obci 148 zamestnancov (81



mužov, 67 žien), čo tvorí 75,9% obyvateľov. Ku podnikateľom patria 4 podnikatelia so zamestnancami a 24 podnikateľov bez zamestnancov.

Tabuľka 13 Obyvateľstvo ekonomicky aktívne podľa postavenia v zamestnaní, veku a pohlavia SOBD z roku 2011

Vek, pohlavie		Postavenie v zamestnaní						Ekonomick y aktívni spolu
		zamestnanci	podnikatelia		členovia družstiev	vypomáhajúc i (neplatení) členovia domácností v rodinných podnikoch	a ostatní nezistení	
			so zamestnancami	bez zamestnancov				
15 - 19	muži	0	0	0	0	0	0	0
	ženy	0	0	0	0	0	0	0
	spolu	0	0	0	0	0	0	0
20 - 24	muži	10	0	1	0	1	3	15
	ženy	8	0	0	0	0	1	9
	spolu	18	0	1	0	1	4	24
25 - 29	muži	11	0	2	0	0	1	14
	ženy	7	1	0	0	0	0	8
	spolu	18	1	2	0	0	1	22
30 - 34	muži	13	0	7	0	0	2	22
	ženy	8	0	0	0	0	1	9
	spolu	21	0	7	0	0	3	31
35 - 39	muži	17	1	3	0	0	1	22
	ženy	15	0	0	0	0	1	16
	spolu	32	1	3	0	0	2	38
40 - 44	muži	11	0	3	0	0	3	17
	ženy	10	0	1	0	0	0	11
	spolu	21	0	4	0	0	3	28
45 - 49	muži	8	1	3	0	0	1	13
	ženy	9	0	0	0	0	1	10
	spolu	17	1	3	0	0	2	23
50 - 54	muži	7	0	3	0	0	0	10
	ženy	4	0	0	0	0	1	5

	spolu	11	0	3	0	0	1	15
55 - 59	muži	4	0	1	0	0	0	5
	ženy	6	0	0	0	0	2	8
	spolu	10	0	1	0	0	2	13
60 - 64	muži	0	0	0	0	0	0	0
	ženy	0	1	0	0	0	0	1
	spolu	0	1	0	0	0	0	1
65+	muži	0	0	0	0	0	0	0
	ženy	0	0	0	0	0	0	0
	spolu	0	0	0	0	0	0	0
Úhrn	muži	81	2	23	0	1	11	118
	ženy	67	2	1	0	0	7	77
	spolu	148	4	24	0	1	18	195
%		75,9	2,1	12,3	0,0	0,5	9,2	100,0

Zdroj: SOBD 2011

#### Zhrnutie:

- Mierne klesajúca tendencia počtu obyvateľstva má negatívny rozvojový potenciál obce v sociálnej aj ekonomickej oblasti.
- Znižovanie počtu detí do 4 rokov do roku 2015 môže viesť k starnutiu obyvateľstva ako aj u iných obcí Slovenska
- Rovnomerná pôrodnosť a zvyšovanie sa hodnoty prirodzeného úbytku obyvateľstva v obci spôsobené zvyšujúcou sa úmrtnosťou
- Staršie vekové kategórie majú stúpajúcu tendenciu avšak mladšie vekové skupiny klesajú čo môže spôsobiť starnutie obyvateľstva v nasledujúcich rokoch
- Nízka vzdelanostná úroveň obyvateľstva – hlavne prevláda obyvateľstvo bez školského vzdelania a základné vzdelanie
- Jednoznačne prevládajúce vierovyznanie (rímskokatolícke) ako aj národnosť (slovenská)
- Veľké zastúpenie obyvateľstva pracujúcich ako zamestnanci, nízke ukazovatele podnikateľov

## 1.6 Analýza hospodárskeho rozvoja

Tabuľka 14 Hodnota majetku je uvádzaná v mene €.

Majetok, ku ktorému má účtovná jednotka vlastnícke právo	
Pozemky	5 549,76
Budovy, stavby	635 547,52
Stroje, prístroje, zariadenia, inventár	136 924,01

Zdroj: [www.finstat.sk](http://www.finstat.sk)

Tabuľka 15 Výsledok hospodárenia 2015

	Nevysporiadaný výsledok hospodárenia minulých rokov	Výsledok hospodárenia
Zostatok 2015	581 150,09	-11 421,25

Zdroj: [www.finstat.sk](http://www.finstat.sk)

Tabuľka 16 Prehľad investičných aktivít v obci za posledných 5 rokov – 2010 až 2015

Názov projektu	Miesto realizácie	Názov poskytovateľa	Grant/dotácia
Úprava potoka	Hrubov	-	vlastné prostr.
Rekonštrukcia ZŠ	Hrubov	-	vlastné prostr,

Zdroj informácií: OcÚ

### Popis ekonomických zdrojov

Najviac zastúpeným odvetvím ekonomickej činnosti je stavebný priemysel, konkrétne výstavba budov (17 mužov), inžinierske stavby (1 žena), špecializované stavebné práce (9 mužov, 1 žena). 16 obyvateľov pracuje v odvetví maloobchodu (okrem motorových vozidiel a motocyklov). Ďalej je to výroba odevov, kde je zamestnaných 12 osôb, verejná správa a obrana, povinné sociálne zabezpečenie (9 osôb). 8 obyvateľov sa zaoberá lesníctvom a ťažbou dreva, ďalších 8 osôb je zamestnaných vo výrobe motorových vozidiel, návesov a prívesov a ďalších 8 sa zaoberá vzdelávaním. Zvyšné odvetvia s menším počtom obyvateľov činných v danom odvetví sú zobrazené v nasledujúcej tabuľke. 79% obyvateľov obce Hrubov do svojho zamestnania dochádza. Najviac dochádzajúcich osôb je zamestnaných v odvetví: výstavba budov (14 dochádzajúcich), maloobchod okrem

motorových vozidiel a motocyklov (13 dochádzajúcich), výroba odevov (12 dochádzajúcich).

Tabuľka 17 Prehľad odvetví ekonomickej činnosti obyvateľstva obce

Odvetvie ekonomickej činnosti	Ekonomicky aktívne osoby			
	muži	ženy	spolu	z toho dochádza do zamestnania
Pestovanie plodín a chov zvierat, poľovníctvo a služby s tým súvisiace	2	1	3	1
Lesníctvo a ťažba dreva	8	0	8	6
Ťažba uhlia a lignitu	1	0	1	0
Výroba potravín	3	4	7	6
Výroba textilu	0	2	2	2
Výroba odevov	4	8	12	12
Výroba kože a kožených výrobkov	0	1	1	1
Spracovanie dreva a výroba výrobkov z dreva a korku okrem nábytku; výroba predmetov zo slamy a prúteného materiálu	5	1	6	5
Výroba papiera a papierových výrobkov	0	1	1	1
Výroba chemikálií a chemických produktov	1	2	3	1
Výroba výrobkov z gumených a plastových	4	2	6	5
Výroba ostatných nekovových minerálnych výrobkov	1	0	1	1
Výroba a spracovanie kovov	2	0	2	1
Výroba kovových konštrukcií okrem strojov a zariadení	2	1	3	1
Výroba počítačových, elektronických a optických výrobkov	1	0	1	0
Výroba elektrických zariadení	2	0	2	2
Výroba strojov a zariadení i. n.	1	0	1	1
Výroba motorových vozidiel, návesov a prívosov	7	1	8	8
Iná výroba	1	0	1	0
Oprava a inštalácia strojov a prístrojov	1	0	1	1
Dodávka elektriny, plynu, pary a studeného vzduchu	1	0	1	1
Výstavba budov	17	0	17	14
Inžinierske stavby	0	1	1	0
Špecializované stavebné práce	9	1	10	8
Veľkoobchod, okrem motorových vozidiel a motocyklov	4	2	6	3
Maloobchod okrem motorových vozidiel a motocyklov	6	10	16	13
Pozemná doprava a doprava potrubím	2	0	2	2
Poštové služby a služby kuriérov	1	1	2	2
Ubytovanie	0	1	1	1
Činnosti reštaurácií a pohostinstiev	1	2	3	3
Počítačové programovanie, poradenstvo a súvisiace služby	2	0	2	2
Informačné služby	0	1	1	1
Finančné služby, okrem poistenia a dôchodkového zabezpečenia	1	0	1	1

Činnosti v oblasti nehnuteľností	1	0	1	1
Právne a účtovnícke činnosti	1	0	1	1
Architektonické a inžinierske činnosti; technické testovanie a analýzy	1	0	1	1
Ostatné odborné, vedecké a technické činnosti	1	0	1	0
Sprostredkovanie práce	1	1	2	2
Činnosti cestovných agentúr, rezervačné služby cestovných kancelárií a súvisiace činnosti	1	0	1	0
Bezpečnostné a pátracie služby	4	0	4	3
Činnosti súvisiace s údržbou zariadení a krajinnou úpravou	0	4	4	4
Verejná správa a obrana; povinné sociálne zabezpečenie	4	5	9	8
Vzdelávanie	1	7	8	8
Zdravotníctvo	1	4	5	5
Starostlivosť v pobytových zariadeniach (rezidenčná starostlivosť)	1	0	1	0
Sociálna práca bez ubytovania	1	2	3	1
Činnosti knižníc, archívov, múzeí a ostatných kultúrnych zariadení	0	1	1	1
Činnosti členských organizácií	1	2	3	1
Ostatné osobné služby	1	6	7	5
Nezistené	8	2	10	8
<b>Spolu</b>	<b>118</b>	<b>77</b>	<b>195</b>	<b>155</b>

Zdroj: SOBD 2011

Tabuľka 18 Vývoj a počet podnikateľov - právnické osoby, fyzické osoby na území obce Hrubov

	2005	2006	2007	2008	2009	2010	2011	2012	2013	2014	2015
Právnické osoby spolu	4	4	4	4	4	4	4	4	4	5	4
Fyzické osoby - podnikatelia (osoby)	0	0	0	0	0	0	0	0	0	0	28

Zdroj: ŠÚ SR

Graf 11 Vývoj a počet podnikateľov - právnické osoby, fyzické osoby na území obce Hrubov



Zdroj: ŠÚ SR

Počet právnických osôb v obci Hrubov bol za posledné roky (od roku 2005 až do roku 2015) stabilný v hodnote 4 právnických osôb. Zmena nastala iba v roku 2014, kedy k právnickým osobám v obci pribudla jedna právnická osoba, ale už v roku 2015 sa počet opäť znížil na 4. Štatistické údaje v rokoch 2005 – 2014 neudávajú žiadne údaje o fyzických osobách, no v roku 2015 udáva počet 28.

Tabuľka 19 Prehľad najväčších podnikateľských subjektov na území obce Hrubov

<b>Anton Marinčák</b>	Služby týkajúce sa telesnej pohody
<b>Anton Turcovský</b>	Výstavba obytných a neobytných budov i. n.
<b>Dušan Karol</b>	Inštalácia kanalizačných, výhrevných a klimatizačných zariadení
<b>František Kulha</b>	Rezanie, tvarovanie a konečná úprava kameňa
<b>Obec Hrubov</b>	Všeobecná verejná správa
<b>TJ Partizán Hrubov</b>	Prevádzka športových zariadení
<b>Ján Šulák</b> <b>VÝTAHY - ŠULÁK</b>	Technické testovanie a analýzy
<b>Rímskokatolícka cirkev, farnosť Hrubov</b>	Činnosti cirkevných organizácií
<b>Mária Košlabová</b>	Maloobchod v nešpecializovaných predajniach najmä s potravinami, nápojmi a tabakom
<b>Ing. Michal Karol</b>	Ostatné odborné, vedecké a technické činnosti i. n.
<b>Ján Bučko</b>	Ostatná osobná pozemná doprava i. n.
<b>Štefan Šulák</b>	Výstavba obytných a neobytných budov i. n.
<b>Róbert Kridlo</b> <b>RK - SPED</b>	Činnosti cestovných kancelárií
<b>Pavol Butala.ml</b>	Ostatné služby poskytované v lesníctve
<b>Pavol Butala</b>	Ostatné služby poskytované v lesníctve
<b>Jozef Packo</b>	Ostatné služby poskytované v lesníctve
<b>Ján Pavlík</b>	Výroba zámkov a pántov

<b>Martin Palašta</b>	Ostatný maloobchod v nešpecializovaných predajniach
<b>Jaroslav Kulha</b>	Ostatné služby poskytované v lesníctve
<b>Slavomír Balko</b>	Ostatné služby poskytované v lesníctve
<b>Jozef Karol</b>	Výroba ostatná stavebnostolárska a tesárska i. n.
<b>Jozef Košlab</b>	Ostatné pomocné činnosti v poisťovníctve a dôchodkovom zabezpečení
<b>Štefánia Butalová</b>	Ostatný maloobchod v nešpecializovaných predajniach
<b>Július Šulák VÝŤAHY</b>	Elektrická inštalácia
<b>Peter Turcovský</b>	Zemné práce
<b>Pozemkové spoločenstvo Zemplín Hrubov</b>	Lesné hospodárstvo a ostatné služby v lesníctve
<b>Jozef Turcovský</b>	Výroba ostatná stavebnostolárska a tesárska i. n.
<b>Peter Karol</b>	Zemné práce
<b>Pavol Orlej</b>	Zemné práce
<b>Martin Orlej</b>	Zemné práce
<b>Ján Čubiňák</b>	Zemné práce
<b>Marek Bodnár</b>	Služby súvisiace s lesníctvom
<b>Ivan Butala</b>	Ostatné služby poskytované v lesníctve
<b>Štefan Butala</b>	Pilovanie a hobľovanie dreva
<b>Terézia Dorková</b>	Ostatné osobné služby i. n.
<b>Jana Bučková</b>	Výroba ostatného textilu i. n.
<b>Urbárska spoločnosť, pozemkové spoločenstvo Hrubov</b>	Lesné hospodárstvo a ostatné služby v lesníctve
<b>Renáta Bučková Rstyle</b>	Výroba bytových doplnkov okrem koberec

Zdroj informácií: OcÚ

## 1.7 Analýza environmentálneho rozvoja

Tabuľka 20 Výmera územia obce Hrubov

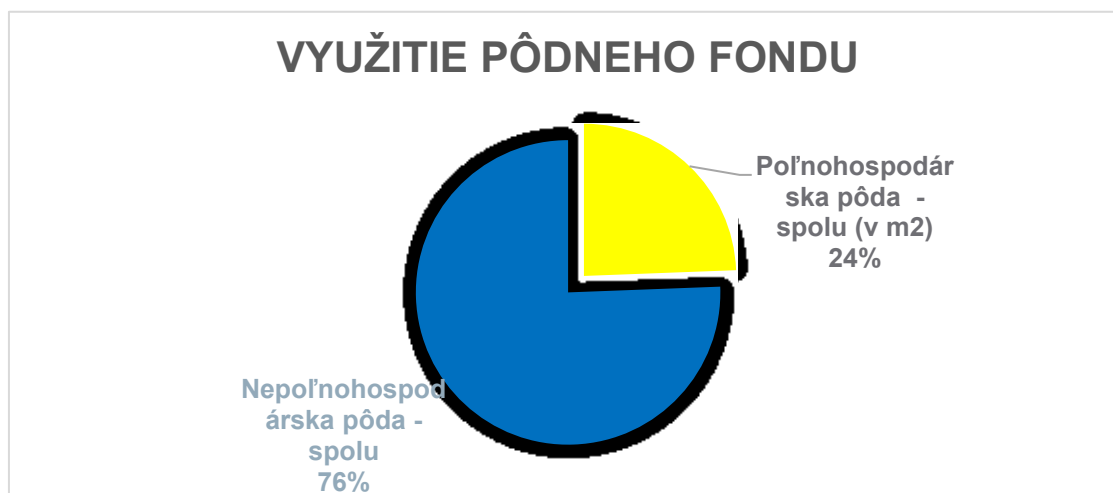
	2015
Celková výmera územia obce - mesta (v $m^2$ )	14 418 178
Poľnohospodárska pôda - spolu (v $m^2$ )	3 517 707
Poľnohospodárska pôda - orná pôda (v $m^2$ )	231 519
Poľnohospodárska pôda - záhrada ( $m^2$ )	189 501
Poľnohospodárska pôda - trvalý trávny porast (v $m^2$ )	3 096 687
Nepoľnohospodárska pôda – spolu ( $m^2$ )	10 900 471
Nepoľnohospodárska pôda - lesný pozemok (v $m^2$ )	10 405 945

Nepoľnohospodárska pôda - vodná plocha (v m <sup>2</sup> )	63 250
Nepoľnohospodárska pôda - zastavaná plocha a nádvorie (v m <sup>2</sup> )	203 162
Nepoľnohospodárska pôda - ostatná plocha (v m <sup>2</sup> )	228 114

Zdroj informácií: ŠÚ SR

Celková výmera územia obce Hrubov (14 418 178 m<sup>2</sup>) je zložená z väčšej časti 76% z nepoľnohospodárskej pôdy a zvyšný 24% podiel na výmere územia obce má poľnohospodárska pôda. Nepoľnohospodársku pôdu tvorí lesný pozemok (95% z územia nepoľnohospodárskej pôdy, 72% z celkovej výmery územia obce), zastavaná plocha a nádvorie (1,9% z nepoľnohospodárskej pôdy), vodná plocha (0,6 % z nepoľnohospodárskej pôdy) a ostatná plocha (2% z nepoľnohospodárskej pôdy). Najväčšiu plochu z poľnohospodárskej pôdy zaberá trvalý trávnatý porast (88% z územia poľnohospodárskej pôdy, 21% z celkovej výmery územia obce). Poľnohospodársku pôdu ďalej tvorí orná pôda (6,6% z poľnohospodárskej pôdy) a záhrada (5,4% z poľnohospodárskej pôdy).

Graf 12 Využitie územia a poľnohospodárskeho fondu



Zdroj informácií: ŠÚ SR



Graf 13 Využitie územia poľnohospodárskeho a nepoľnohospodárskeho fondu



Zdroj: ŠÚ SR

## 1.8 Technická infraštruktúra

### Doprava

Cez obec Hrubovprechádza cesta III. triedy č. 3828, ktorá v obci končí. Táto cesta prechádza smerom na juh cez obec Turcovce a končí v obci Ohradzany, kde pokračujú cesty 3/3826 (juh, severozápad), 3/3827 (severovýchod). Cesta 3/3826 južne smeruje cez obce Slovenská Volová a Gruzovce do okresného mesta Humenné, od ktorého je obec Hrubov vzdialená 22 km. V meste Humenné sa cesta 3/3826 napája na cestu I. triedy č. 74. Severozápadne smeruje cesta 3/3826 cez obce Víťazovce, Lukáčovce a Košarovce k ceste II. triedy č. 554 a v obci Žalobín sa napája na cestu 3/3628, ktorá ju spája s obcou Malá Domaša a s cestou I. triedy č. 15. Cesta 1/15 sa napája na juhu na cestu 1/18, ktorá smeruje severozápadne k mestu Vranov nad Topľou. Obec Hrubov je s mestom Vranov nad Topľou spojený najkratšie cestou 2/554 južne napojenou (v obci Nižný Hrabovec) na cestu 1/18. Táto najkratšia vzdialenosť od mesta Vranov nad Topľou meria 48,32 km.

### Energetika

Obec je síce elektrifikovaná, ale vedenia sú už zastarané. Je nutné vybudovanie trafostaníc pre zosilnenie elektrického napätia, ktoré je momentálne veľmi slabé,

čo nepriaznivo pociťujú občania hlavne v zimnom období. Verejné osvetlenie je tiež v nevyhovujúcom stave.

### **Telekomunikácie**

Obec nie je napojená na káblovú televíziu, príjem televíznych a rozhlasových staníc je riešený individuálnym príjmom (terestriálne vysielanie, satelitné vysielanie). Internet je zabezpečený mobilnými telekomunikačnými operátormi a regionálnymi poskytovateľmi.

### **Zásobovanie plynom**

V súčasnosti v obci nie je riešená rozvodná sieť plynu, zásobovanie je riešené individuálnym spôsobom.

### **Zásobovanie teplom**

Zásobovanie obce teplom je riešené individuálne v domových kotolniciach väčšinou pomocou metódy spalovania tuhých palív.

### **Vodné hospodárstvo**

Obec nemá vybudovaný vlastný miestny vodovodný systém. Zásobovanie je riešené individuálne zo studní a aj gravitačným vodovodom.

### **Kanalizácia**

Obec Hrubov nemá vybudovanú verejnú kanalizačnú sieť s čistiarnou odpadových vôd. Obyvatelia využívajú vlastné septiky a žumpy.

## **1.9 Infraštruktúra**

### **Občianska a technická vybavenosť:**

- Predajňa potravinárskeho tovaru
- Futbalové ihrisko
- Knižnica
- Komunálny odpad
- Využívaný komunálny odpad
- Zneškodňovaný komunálny odpad
- Základná škola
- Materská škola

*Zdroj: Štatistický úrad Slovenskej republiky, Mestská a obecná štatistika*

## **1.10 Analýza sociálneho a kultúrneho rozvoja**

## Školstvo

Obec Hrubov má zriadenú základnú aj materskú školu. Zriaďovateľom materskej školy je obec Hrubov a poskytuje celodennú starostlivosť pre deti od 3 do 6 rokov. Materská aj základná škola v obci sú jednotriedne štátne školské zariadenia. V roku 2015 boli materská škola aj základná škola rekonštruované (plávajúca podlaha, vybudovanie nových WC).

Tabuľka 21 Prehľad školských a predškolských zariadení v obci k 15.9.2015

	počet tried	počet žiakov
<b>Materská škola</b>	1	10
<b>Základná škola</b>	1 (1.-4. ročník)	9

Zdroj: <http://www.cvtisr.sk/>

## Zdravotníctvo

Na území obce Hrubov sa nenachádza zdravotné stredisko. Najbližšie zariadenie so zdravotnou starostlivosťou sa nachádza v okresnom meste Humenné vzdialenom 22 km od obce, kde je občanom poskytovaná základná i odborná zdravotná starostlivosť. Lekárske odborné služby sú poskytované v meste Humenné, kde sú k dispozícii aj lekáreň a nemocnica. Ďalšie zdravotné zariadenia sa nachádzajú v Medzilaborciach, Snine, Michalovciach.

## Verejné inštitúcie a služby

V obci sa prevádzkuje denný ARIADNA n.ostacionár pre občanov obce, ktorý bol slávnostne otvorený 18.1.2016. Poskytuje dennú formu sociálnej pomoci pre všetkých, ktorí ju potrebujú. Z dôvodu zriadenia denného stacionára pre dôchodcov bola rekonštruovaná budova Základnej školy. Rekonštrukcia zahŕňala výstavbu samostatného vchodu do kuchyne, zriadenie novej kuchyne a jedálne. Kapacita stacionára je 35 osôb, ale dopyt po jeho službách je vyšší.

Na území obce sa nenachádza žiaden domov dôchodcov, domov sociálnych služieb ani detský domov. Pre obyvateľov si tieto zariadenia dostupné v meste Humenné, alebo v iných menej alebo viac vzdialených mestách.

Tabuľka 22 Prehľad verejných inštitúcií na území obce Hrubov

Inštitúcie verejnej správy			
Obecný úrad	Sídlo matričného úradu	Sídlo pracoviska obvodného oddelenia policajného zboru	Stavebný úrad
1	0	0	0

Zdroj: OcÚ

Tabuľka 23 Prehľad miestnych služieb na území obce Hrubov

Hotel (mo tel, hos tel)	Penzión	Turistická ubytovňa	Chatová osada	Kemping	Ostatné hromadné ubytovacie zariadenia	Komerčná poisťovňa	Komerčná banka	Bankomat
0	0	0	0	0	0	0	0	0

Zdroj informácií: OcÚ

Tabuľka 24 Služby v obci

Služby	
Predajňa potravinárskeho tovaru	Pohostinské a odbytové stredisko
Predajňa nepotravinárskeho tovaru	Predajňa pohonných látok
Zariadenia pre údržbu a opravu motorových vozidiel	Predajňa súčiastok a príslušenstva pre motorové vozidlá
Novinový stánok	Telefónny automat
Poštová schránka	Pošta
1	1
0	0
0	0
0	0
0	0
0	0
0	0
0	0

Zdroj informácií: OcÚ

Tabuľka 25 organizácie v obci

<b>Kultúrne súbory a kluby</b>	–
<b>Športové kluby</b>	TJ Partizán Hrubov
<b>Verejno prospešné organizácie /záujmové združenia /spoločenstvá /zväzy</b>	Stolnotenisový klub
<b>Hasičské zbory</b>	–
<b>Cirkevné a náboženské organizácie</b>	Rímskokatolícky farský úrad Sv. Petra a Pavla
<b>Pozemkové spoločenstvá</b>	-Pozemkové spoločenstvo Zemplín Hrubov -Urbárska spoločnosť, pozemkové spoločenstvo Hrubov
<b>Klub dôchodcov</b>	–
<b>Poľovnícke zväzy</b>	–

Hustota zaľudnenia je malá, na 1km<sup>2</sup> tu žije o 34,12 obyvateľov na km<sup>2</sup>. Územie je však osídlené rovnomerne.

Najvyššiu hodnotu počtu nezamestnaných zaznamenala obec Hrubov v roku 2012, kedy evidovaných uchádzačov o zamestnanie bolo 41. Najnižšia hodnota počtu nezamestnaných (23 osôb) je evidovaná v rokoch 2008 a 2013. Od roku 2005 do roku 2015 počet evidovaných uchádzačov o zamestnanie klesol z 31 na 27 osôb. Pre lepší prehľad priebehu nezamestnanosti v obci slúži graf 26 (Počet evidovaných uchádzačov o zamestnanie).

*Tabuľka 26 Počet evidovaných uchádzačov o zamestnanie*

	2005	2006	2007	2008	2009	2010	2011	2012	2013	2014	2015
<b>Počet evidovaných uchádzačov o zamestnanie spolu</b>	31	26	24	23	36	33	31	41	23	34	27

zdroj: ŠU SR

*Graf 14 Počet evidovaných uchádzačov o zamestnanie*



zdroj: ŠU SR

## 2 SWOT analýza

Tabuľka 27 SWOT analýza

silné stránky	slabé stránky
<i>hospodárska</i>	<i>hospodárska</i>
tradícia poľnohospodárskych a agroturistických činností v obci	chýbajúce finančné prostriedky na realizáciu investičných a neinvestičných aktivít
rozvíjajúci sa turistický priemysel a cestovný ruch v regióne	nedostatočne motivujúce prostredie pre investorov
snaha obce o programovanie a programové plnenie cieľov a zámerov obce	nedostačujúca ekonomická základňa obecnej ekonomiky
existencia pokrytia internetom	absencia plynovodu
existencia pozemkového spoločenstva	technický stav komunikácii
podnikatelia v obci	technický stav tokov v obci
	slabá dostupnosť autobusovej dopravy
<i>sociálna</i>	<i>sociálna</i>
prírodný a historický potenciál obce	zvýšenie migrácie občanov za prácou a následne aj trvalým odsťahovaním sa z regiónu
existencia služieb denného stacionára	demografický vývoj počtu obyvateľov
existencia Materskej školy	demografický vývoj starnutia obyvateľstva
existencia športového TJ Partizán	vzdialenosť k zdravotnej starostlivosti
existencia stolnotenisového klubu	Nedostatok kultúrnych a spoločenských aktivít
existencia Základnej školy	technický stav ihriska

životné prostredie	životné prostredie
existencia vodnej plochy nad obcou	absencia služieb pre cestovný ruch
nízke dopravné zariadenie	absencia vodovodu
existencia protipožiarnej nádrže	absencia kanalizácie
existencia domu smútku	existencia čiernych skládok
separácia odpadov v obci	
<b>príležitosti</b>	<b>ohrozenia</b>
<i>hospodárska</i>	<i>hospodárska</i>
dobudovanie cestnej infraštruktúry a napojenie regiónu na celoštátnu diaľničnú sieť Slovenskej republiky	zaostávanie Prešovského vyššieho územného celku v porovnaní s ostatnými regiónmi Slovenska
využitie štrukturálnych nástrojov Európskej únie a iných verejných zdrojov na rozvojové projekty v obci a jej katastri	konkurencia obcí s problémami podobného charakteru pri čerpaní štrukturálnej pomoci a verejných zdrojov na rozvoj a budovanie infraštruktúry obce
príchod investora/investorov do obce za účelom posilnenia obecnej ekonomiky	
<i>sociálna</i>	<i>sociálna</i>
využitie ďalších služieb NVO v sociálnej oblasti	pasivita, nezáujem a odovzdanosť občanov vo vzťahu k verejným záležitostiam
<i>životné prostredie</i>	<i>životné prostredie</i>
využitie potenciálu regiónu v oblasti turizmu, agroturistiky a kongresovej turistiky	strata atraktivity vidieckeho prostredia v súvislosti s rastom nárokov obyvateľov a turistov na služby a životné prostredie
koordinácia na úrovni mikroregiónu za účelom pozdvihnutia úrovne cestovného ruchu a služieb v regióne	riziko povodne
vybudovanie vodovodu a kanalizácie	
potenciál protipožiarnej nádrže za obcou	

zdroj: Obec Hrubov

### 3 Strategická časť

Strategická časť programu rozvoja obce Hrubov má definovať strednodobé ciele rozvoja obce a navrhnúť jej relevantnú stratégiu. Strategická časť Programu rozvoja obce Hrubov obsahuje zreteľnú víziu, následný strategický cieľ, ako aj opatrenia, ktorými chce obec dosiahnuť vytýčené ciele pričom sú zohľadnené vnútorné špecifiká a princípy regionálnej politiky. Strategická časť pozostáva z vízie obce Hrubov, formulácie a návrhu relevantnej stratégie, ako aj z výberu a popisu strategického cieľa a špecifických cieľov v jednotlivých prioritách. Výsledkom čoho bude dosiahnutie vyváženého udržateľného rozvoja územia obce.

Pri vytváraní vízie, stratégie a cieľov obce sa vychádza z aktuálne schválených strategických dokumentov na národnej úrovni pri zohľadnení celoeurópskej stratégie s názvom Stratégia Európa 2020.

Základom Stratégie Európa 2020 sú 3 navzájom sa dopĺňajúce priority, a to:

- **Inteligentný rast:** vytvorenie hospodárstva založeného na znalostiach a inovácii
- **Udržateľný rast:** podporovanie ekologickejšieho a konkurencieschopnejšieho hospodárstva, ktoré efektívnejšie využíva zdroje
- **Inkluzívny rast:** podporovanie hospodárstva s vysokou mierou zamestnanosti, ktoré zabezpečí sociálnu a územnú súdržnosť

Na základe vyššie spomínaných priorít si EÚ stanovila do roku 2020 päť hlavných cieľov, ktoré chce dosiahnuť, a to:

- miera zamestnanosti obyvateľov vo veku 20-64 rokov by mala dosiahnuť 75 %,
- úroveň investícií do výskumu a vývoja by mala dosiahnuť 3 % HDP EÚ,
- je potrebné dosiahnuť ciele „20/20/20“ v oblasti klímy/energie (vrátane zvýšenia záväzku, pokiaľ ide o zníženie emisií na 30 %, ak budú vhodné podmienky),
- podiel ľudí, ktorí predčasne ukončia školskú dochádzku, by sa mal znížiť pod 10 % a minimálne 40 % mladých ľudí by malo mať vysokoškolské vzdelanie,
- 20 miliónov menej ľudí by malo byť ohrozených chudobou

Pre obdobie rokov 2016-2023 s výhľadom do roku 2025 si obec Hrubov stanovila víziu, ktorá má zohľadňovať a naplňovať vyššie stanovené ciele EÚ.

**Vízia: V obci Hrubov sú vytvorené kvalitné životné podmienky pre obyvateľov a návštevníkov. V obci sú vytvorené podmienky pre služby a podnikanie a trvalo udržateľný rozvoj obce pričom sa nenaruší pozitívny dopad na samotné životné prostredie.**

Pri formulácii strategického cieľa obce Hrubov sa vychádza z Národnej stratégie regionálneho rozvoja SR, ktorá je v súlade s ďalšími strategickými a koncepčnými dokumentmi v oblasti politiky súdržnosti a súčasne nadväzuje na Partnerskú dohodu SR na roky 2014–2020, v oblasti územného rozvoja a zároveň je stratégia koordinovaná s Konceptiou územného rozvoja Slovenska.



Formulácia strategického cieľa obce vychádza zo súčasného stavu definovaného v Národnej stratégii regionálneho rozvoja SR a z princípov zásadného smerovania v prioritných oblastiach. Národná stratégia regionálneho rozvoja SR určuje 4 strategické ciele pre Prešovský kraj, ktorými sú:

1. posilnenie produktivity a konkurencieschopnosti v kľúčových a perspektívnych odvetviach priemyslu a služieb,
2. zhodnotenie a posilnenie vnútorného potenciálu turizmu s prepojením na ochranu a tvorbu životného prostredia,
3. komplexný rozvoj a posilnenie vidieka na hospodárstve regiónu,
4. zvýšenie kvality ľudského potenciálu – riešenie rómskej otázky a podpora mladých ľudí, rozvoj všetkých foriem celoživotného vzdelávania (CŽV) a celoživotného poradenstva (CŽP).

**Strategický cieľ obce Hrubov:** „Vytvoriť a implementovať vyhovujúce podmienky pre vytvorenie a zvýšenie konkurencieschopnosti obce, zabezpečenie zvýšenia životnej úrovne obyvateľov, ako aj zabezpečenie trvalo udržateľného rozvoja obce s ohľadom na strategické ciele Prešovského samosprávneho kraja.“

**Pre naplnenie stanovenej vízie obce boli definované dole uvedené prioritné oblasti (priorita):**

1. **Infraštruktúra**
2. **Komunikácia s občanmi a služby pre nich**
3. **Životné prostredie**
4. **Šport**
5. **Školstvo a kultúra**

*Tabuľka 28 Prehľad priority, špecifických cieľov a opatrení - priorita 1*

<b>Priorita 1 – Infraštruktúra</b>	
Špecifický cieľ 1: Zlepšiť, skvalitniť dobudovať technickú infraštruktúru	Špecifický cieľ 2: Zlepšiť podmienky v obci v oblasti bezpečnosti
Opatrenie 1.1 Budovanie a obnova základnej infraštruktúry	Opatrenie 1.4 Ochrana majetku obce a obyvateľov

*Zdroj: vlastné spracovanie*

Tabuľka 29 Prehľad priority, špecifických cieľov a opatrení - priorita 2

<b>Priorita 2 – Komunikácia s občanmi a služby pre nich</b>	
Špecifický cieľ 3: Skvalitniť služby obce smerom k občanom	Špecifický cieľ 4: Zlepšenie a skvalitnenie sociálnych a komunitných služieb
Opatrenie 2.1	Opatrenie 2.2
Služby verejnej správy a samospráva	Poskytovanie komunitných a sociálnych služieb

Zdroj: vlastné spracovanie

Tabuľka 30 Prehľad priority, špecifických cieľov a opatrení - priorita 3

<b>Priorita 3 – Životné prostredie</b>	
Špecifický cieľ 5: Zveľaďiť verejné priestranstva v obci	Špecifický cieľ 6: Zvýšiť efektívnosť odpadového hospodárstva
Opatrenie 3.1	Opatrenie 3.2
Zveľaďovanie verejných priestranstiev	Zefektívnenie odpadového hospodárstva

Zdroj: vlastné spracovanie

Tabuľka 31 Prehľad priority, špecifických cieľov a opatrení - priorita 4

<b>Priorita 4 – Šport</b>	
Špecifický cieľ 7: Skvalitniť podmienky pre športové podujatia	Špecifický cieľ 8: Zvýšiť kvalitu športových podujatí
Opatrenie 4.1	Opatrenie 4.2
Služby verejnej správy a samospráva	Poskytovanie komunitných a sociálnych služieb

Zdroj: vlastné spracovanie

Tabuľka 32 Prehľad priority, špecifických cieľov a opatrení - priorita 5

<b>Priorita 5 – Školstvo a kultúra</b>	
Špecifický cieľ 9: Skvalitniť vzdelávacie procesy	Špecifický cieľ 10: Zvýšiť kvalitu kultúrnych a spoločenských podujatí
Opatrenie 5.1	Opatrenie 5.2
Služby verejnej správy a samospráva	Poskytovanie komunitných a sociálnych služieb

Zdroj: vlastné spracovanie

## 4 Programová časť

Programová časť obce Hrubov nadväzuje na analytickú a strategickú časť a pozostáva zo zoznamu opatrení a projektov(aktivít a ukazovateľov) na zabezpečenie realizácie Programu rozvoja obce. Programová časť PRO pozostáva z detailnejšieho rozpracovania stanoveného strategického cieľa, ako aj špecifických cieľov vo všetkých piatich prioritných oblastiach, tak aby sa naplnila sformulovaná vízia obce na roky 2016-2023 s výhľadom do roku 2025, a to: „**Vytvorenie a implementovanie takých životných podmienok pre zlepšenie úrovne obyvateľstva, ktorých konečným výsledkom bude trvalo udržateľný rozvoj obce pričom sa nenaruší pozitívny dopad na samotné životné prostredie.** „

Programová časť je spracovaná v súlade s odporúčanou metodikou a zahŕňa nasledovné nižšie uvedené aktivity:

- Navrhnuté projekty a aktivity na dosiahnutie opatrení definovaných v strategickej časti (tabuľka priority, špecifických cieľov a opatrení).
- Na návrhoch projektových zámerov a aktivít sa podieľali strategickí partneri, prizvané organizácie a odsúhlasili poslanci obecného zastupiteľstva.
- Pracovná skupina stanovila pre jednotlivé projekty a aktivity sumárny zoznam ukazovateľov, ktorý je potrebný hlavne k monitorovaniu a hodnoteniu PRO.
- Riadiaci tím stanovil termíny realizácie projektov a odhadovanú výšku nákladov potrebných na ich realizáciu.

Tabuľka 33 Súhrnný prehľad opatrení, aktivít a ukazovateľov

Priorita č. 1		Infraštruktúra	Merateľný ukazovateľ
Opatrenie č. 1.1		Budovanie a obnova základnej infraštruktúry	
Aktivita	1.1.1	Oprava a regulácia miestneho potoka	metrov regulovaného potoka
	1.1.2	Rekonštrukcia miestnych komunikácií v obci	metrov zrekonštruovaných komunikácií
	1.1.3	Vybudovanie chodníkov pri miestnych komunikáciách	metrov vybudovaných chodníkov
	1.1.4	Vybudovanie obecného vodovodu	metrov vybudovaného vodovodu
	1.1.5	Pravidelná údržba cintorína a Domu nádeje	počet aktivít
Opatrenie č. 1.2		Ochrana majetku obce a obyvateľov	
Aktivita	1.2.1	Vybudovanie kamerového systému (5 kamier)	počet kamier
	1.2.2	Podpora aktivít a materiálno – technického vybavenia DHZ	počet aktivít
Priorita č. 2		Komunikácia s občanmi a služby pre nich	Merateľný ukazovateľ

<b>Opatrenie č. 2.1</b>		<b>Služby verejnej správy a samospráva</b>	
<b>Aktivita</b>	2.1.1	Elektronizácia služieb OcÚ (zavedenie E-governmentu)	počet zavedených e-služieb
	2.1.2	Aktualizácia webovej stránky obce, rozšírenie ponuky informácií podľa dopytu	počet aktivít/podstránok
	2.1.3	Rekonštrukcia verejného rozhlasu	počet hlásení
	2.1.4	Monitoring a aktualizácia Programu rozvoja obce	realizovaná aktivita
	2.1.5	Aktualizácia VZN podľa požiadaviek a platnej legislatívy	počet schválených VZN
<b>Opatrenie č. 2.2</b>		<b>Poskytovanie komunitných a sociálnych služieb</b>	
<b>Aktivita</b>	2.2.1	Zabezpečovanie prevádzky denného stacionára	počet klientov
	2.2.2	Zabezpečenie stravy pre starších spoluobčanov z denného stacionára	počet stravníkov
	2.2.3	Podpora aktivít a podujatí v dennom stacionári	počet podujatí
	2.2.4	Podpora aktivít na znižovanie nezamestnanosti (aktivačné práce, absolventská prax, atď.)	počet aktívnych nezamestnaných
<b>Priorita č. 3</b>		<b>Životné prostredie</b>	<b>Merateľný ukazovateľ</b>
<b>Opatrenie č. 3.1</b>		<b>Zveľaďovanie verejných priestranstiev</b>	
<b>Aktivita</b>	3.1.1	Vybudovanie oddychovej zóny (altánky, lavičky, mobiliár)	počet prvkov drobnej architektúry, mobiláru
	3.1.2	Zakúpenie techniky na údržbu verejných priestranstiev	počet technických zariadení
<b>Opatrenie č. 3.2</b>		<b>Zefektívnenie odpadového hospodárstva</b>	
<b>Aktivita</b>	3.2.1	Vybudovanie splaškovej kanalizácie	metrov vybudovanej kanalizácie
	3.2.2	Odstránenie divokých skládok	počet odstránených skládok
	3.2.3	Vybudovanie zberného dvora	zrealizovaný projekt
	3.2.4	Zvýšenie množstva vyseparovaného odpadu – zvýšenie počtu kontajnerov, osвета v oblasti separovania odpadov	% vyseparovaného odpadu
<b>Priorita č. 4</b>		<b>Šport</b>	<b>Merateľný ukazovateľ</b>
<b>Opatrenie č. 4.1</b>		<b>Obnova a výstavba športovísk a cyklotrás</b>	
<b>Aktivita</b>	4.1.1	Vybudovanie multifunkčného ihriska so zázemím a amfiteátrom	zrealizovaný projekt
	4.1.2	Rekonštrukcia a modernizácia futbalového ihriska v obci Hrubov	zrealizovaný projekt
	4.1.3	Vybudovanie cykloturistickej trasy cez Ohradzany do Ruskej Kajne	metrov vybudovanej cyklotrasy
<b>Opatrenie č. 4.2</b>		<b>Organizovanie športových podujatí</b>	
<b>Aktivita</b>	4.2.1	Podpora tradičných športových podujatí	počet podujatí
	4.2.2	Podpora priateľského futbalového podujatia	zrealizované

			podujatie
<b>Priorita č. 5</b>		<b>Školstvo a kultúra</b>	<b>Merateľný ukazovateľ</b>
<b>Opatrenie č. 5.1</b>		<b>Skvalitnenie vzdelávania</b>	
<b>Aktivita</b>	5.1.1	Rekonštrukcia budovy školy	zrealizovaný projekt
	5.1.2	Zabezpečenie finančných zdrojov na činnosť predprimárneho vzdelávania a jedálne	počet detí v zariadení
	5.1.3	Podporiť rôzne kultúrne, športové a spoločenské podujatia a aktivity ZŠ a MŠ	počet podporených podujatí a aktivít
	5.1.4	Modernizácia tried ZŠ a MŠ vrátane materiálo-technického vybavenia	počet aktivít
	5.1.5	Zvyšovanie odbornej kvalifikácie pedagogických a nepedagogických zamestnancov	počet školení
<b>Opatrenie č. 5.1</b>		<b>Zvýšenie kvality kultúrnych a spoločenských podujatí</b>	
<b>Aktivita</b>	5.2.1	Organizácia pravidelných kultúrno spoločenských podujatí	počet podujatí
	5.2.2	Rekonštrukcia oboch kultúrnych domov (zateplenie a fasáda)	zrealizované projekty
	5.2.3	Podpora existujúcich a novovzniknutých spolkov, klubov a združení	počet podporených organizácií

Zdroj: vlastné spracovanie

## 5 Realizačná časť

Realizačná časť Programu rozvoja obce Hrubov nadväzuje na predchádzajúce časti vo väzbe na aktivity a navrhované ukazovatele. Realizačná časť obsahuje popis úloh jednotlivých partnerov, popis inštitucionálneho a organizačného zabezpečenia, popis komunikačnej stratégie Programu rozvoja obce k jednotlivým cieľovým skupinám, systém monitorovania a hodnotenia a akčný plán s výhľadom na 2 roky.

Samotnú realizáciu Programu rozvoja obce Hrubov vykonáva obec tak ako je to uvedené v § 12 Zákona NR SR č. 539/2008 Z.z. o podpore regionálneho rozvoja. „Obec vo svojej pôsobnosti na účely podpory regionálneho rozvoja: ... b) *zabezpečuje a koordinuje vypracovanie a realizáciu programu hospodárskeho rozvoja a sociálneho rozvoja obce, pravidelne ho monitoruje a každoročne vyhodnocuje jeho plnenie, zabezpečuje súlad programu hospodárskeho rozvoja a sociálneho rozvoja obce s územnoplánovacou dokumentáciou, ak jej spracovanie vyžaduje osobitný predpis.*“

### 5.1 Organizačné zabezpečenie plnenia

Úspešné zvládnutie naplnenia stanovených cieľov závisí od inštitucionálnych kapacít a organizačného zabezpečenia procesov. Navrhnuté projektové zámery a aktivity možno uskutočňovať vlastnými personálnymi kapacitami obce alebo prostredníctvom využívania externých agentúr a poradcov. Využitie externých personálnych kapacít umožní obci zrýchlenie procesu realizácie naplánovaných aktivít v rovnakom čase.

**Postup organizačného zabezpečenia** realizácie Programu rozvoja obce Hrubov – obec raz ročne získa a spracuje pripomienky partnerov, poslancov a verejnosti. V prípade zásadných pripomienok a návrhov bude uvažovať nad aktualizáciou Programu rozvoja obce v závislosti od personálnych, časových a finančných možností obce. Odborný referent pre ekonomiku zabezpečuje **finančné riadenie** realizácie Programu rozvoja obce Hrubov v súlade so schváleným rozpočtom obce a schválenými finančnými prostriedkami z európskych investičných a štrukturálnych fondov pre roky 2014-2020 ako aj dotačnými schémami.

**Obecné zastupiteľstvo** vo vzťahu k realizácii Programu rozvoja obce Hrubov plní nasledovné úlohy:

- schvaľuje Program hospodárskeho rozvoja a sociálneho rozvoja obce
- každoročne schvaľuje vyhodnotenie jeho plnenia
- schvaľuje spolufinancovanie projektov financovaných z vlastných a doplnkových zdrojov
- v rámci hodnotenia Programu rozvoja obce schvaľuje každoročne hodnotiace a monitorovacie správy, rozhoduje o zmenách a aktualizácii programu.

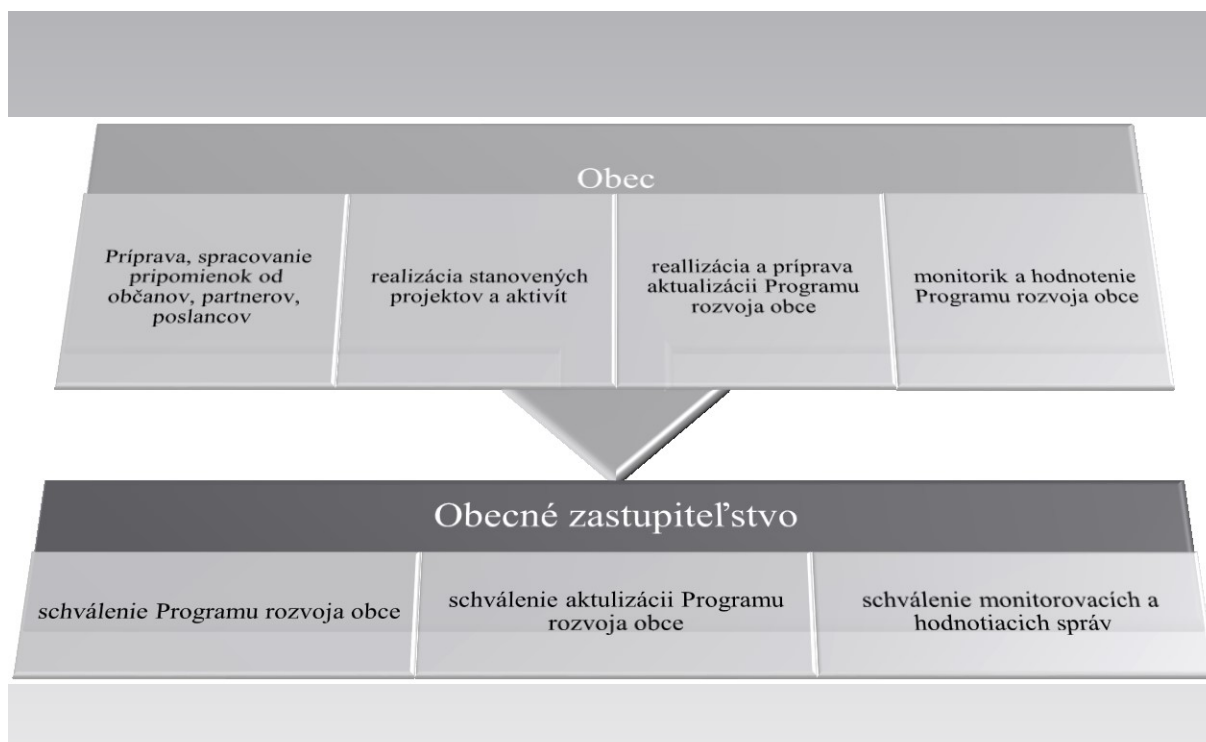
**Starosta** vo vzťahu k realizácii Programu rozvoja obce vykonáva nasledovné činnosti:

- riadi celý proces realizácie Programu rozvoja obce,

- podpisuje uznesenia obecného zastupiteľstva vo vzťahu k Programu rozvoja obce – schválenie strategického dokumentu, schválenie aktualizácie a pod.
- vykonáva uznesenia a zastupuje obec vo vzťahu k štátnym orgánom, k právnickým a fyzickým osobám.
- vykonáva monitoring a hodnotenie Programu rozvoja obce

**Matica zodpovednosti vo vzťahu k realizácii Programu rozvoja obce** - nižšie uvedená schéma matice zodpovednosti zobrazuje rámec zodpovednosti potrebný pre efektívnu a účelnú realizáciu Programu rozvoja obce v stanovenom období.

*Obrázok 6 Matica zodpovednosti*



*Zdroj: vlastné spracovanie*

Spoločným výstupom všetkých pracovníkov obecného úradu bude vypracovanie materiálu na rokovanie obecného zastupiteľstva – hodnotiace a monitorovacie správy za príslušný kalendárny rok vrátane návrhu akčného plánu (dvojročný cyklus). Spracovaný materiál predloží starosta obecnému zastupiteľstvu na schválenie.

## 5.2 Komunikačná stratégia

Na základe minuloročných skúsenosti s realizáciou činností vyplývajúcich z PHSR, možno konštatovať, že v obci je zabezpečený plynulý tok informácií súvisiacich so zabezpečením aktivít potrebných pre realizáciu Programu rozvoja obce. Obec plánuje využiť aj v budúcnosti v rámci projektového cyklu na úrovni jednotlivých projektov služby externých subjektov (príprava projektovej dokumentácie, príslušné povolenia, proces verejného obstarávania, dodávky služieb, tovarov a stavebných prác, príprava žiadostí o doplnkové zdroje financovania).

Obec Hrubov si stanovila komunikačnú stratégiu vo vzťahu k Programu rozvoja obce nasledovným spôsobom a týmito stanovenými úlohami:

Obec Hrubov v rámci komunikácie zabezpečí nasledovné činnosti:

- pravidelná komunikácia s internými a externými pracovníkmi participujúcimi na realizácii cieľov PRO o postupe a realizácii aktivít navrhnutých v akčnom pláne
- prezentovanie výsledkov procesu realizácie Programu rozvoja obce prostredníctvom web stránky. Uskutočňovanie brainstormingu pre získavanie informácií, inšpirácií a nových možností.
- informovanie o zrealizovaných projektoch prostredníctvom lokálnych médií s cieľom budovania pozitívneho imidžu obce.

### 5.3 Monitorovanie a hodnotenie

Hlavným cieľom monitorovania a hodnotenia Programu rozvoj a obce je získať komplexnú informáciu o tom, ako sa plnia opatrenia definované v Programe rozvoja obce. Obecny úrad zabezpečí spracovanie monitorovacej správy. Vstupnými údajmi pre monitorovanie sú údaje z plánovaných a dosiahnutých merateľných ukazovateľov u jednotlivých projektov/aktivít. Výstupom bude spracovaná monitorovacia správa, ktorá bude predložená obecnému zastupiteľstvu 1x ročne (hodnotenie a monitoring predošlého kalendárneho roka). Monitorovanie plnenia bude stálym procesom zameraným na pravidelné sledovanie zmien prostredníctvom navrhnutých ukazovateľov, ktoré sa vzťahujú na jednotlivé projekty.

*Tabuľka 34 Plán hodnotenia a monitorovania*

Typ hodnotenia	Dôvod vykonania/periodicita
Monitorovanie a hodnotenie realizácie PRO - každoročne	Každoročne v zmysle príslušných ustanovení zákona č. 539/2008 o podpore regionálneho rozvoja
Ad hoc hodnotenie celého PRO	Na konci realizácie PRO
Ad hoc mimoriadne hodnotenie	Pri viditeľnom odklone od stanovených cieľov
Ad hoc hodnotenie celého PRO alebo jeho častí	Na základe rozhodnutia poslancov, kontrolného orgánu obce a pod.

*Zdroj: vlastné spracovanie*

**Hodnotenie PRO Hrubov** sa bude vykonávať na úrovni plnenia špecifických cieľov. Proces hodnotenia sa vykonáva na konci sledovaného obdobia v roku 2024. Podklady do hodnotenia PRO poskytnú spracovateľovi hodnotiacej správy okrem pracovníkov obecného úradu aj partneri/realizátori jednotlivých projektových zámerov.

### 5.4 Akčný plán

Súčasťou realizačnej časti tohto strategického dokumentu je spracovaný Akčný plán podľa jednotlivých prioritných oblastí a obsahuje aktivity/zoznam investícií všetkých opatrení.

*Tabuľka 35 Akčný plán*

Priorita č. 1	Infraštruktúra	Náklady v EUR	
Opatrenie č. 1.1	<b>Budovanie a obnova základnej infraštruktúry</b>		
Aktivita	1.1.1	Oprava a regulácia miestneho potoka	Podľa PD
	1.1.2	Rekonštrukcia miestnych komunikácií v obci	Podľa PD
	1.1.3	Vybudovanie chodníkov pri miestnych komunikáciách	Podľa PD
	1.1.4	Vybudovanie obecného vodovodu	Zámer



	1.1.5	Pravidelná údržba cintorína a Domu nádeje	1000/rok
<b>Opatrenie č. 1.2</b>		<b>Ochrana majetku obce a obyvateľov</b>	
<b>Aktivita</b>	1.2.1	Vybudovanie kamerového systému (5 kamier)	18 000
	1.2.2	Podpora aktivít a materiálno – technického vybavenia DHZ	5000
<b>Priorita č. 2</b>		<b>Komunikácia s občanmi a služby pre nich</b>	
<b>Opatrenie č. 2.1</b>		<b>Služby verejnej správy a samospráva</b>	
<b>Aktivita</b>	2.1.1	Elektronizácia služieb OcÚ (zavedenie E-governmentu)	Podľa PD
	2.1.2	Aktualizácia webovej stránky obce, rozšírenie ponuky informácií podľa dopytu	20/rok
	2.1.3	Rekonštrukcia verejného rozhlasu	Podľa PD
	2.1.4	Monitoring a aktualizácia Programu rozvoja obce	
	2.1.5	Aktualizácia VZN podľa požiadaviek a platnej legislatívy	500/rok
<b>Opatrenie č. 2.2</b>		<b>Poskytovanie komunitných a sociálnych služieb</b>	
<b>Aktivita</b>	2.2.1	Zabezpečovanie prevádzky denného stacionára	Zámer
	2.2.2	Zabezpečenie stravy pre starších spoluobčanov z denného stacionára	Zámer
	2.2.3	Podpora aktivít a podujatí v dennom stacionári	500/rok
	2.2.4	Podpora aktivít na znižovanie nezamestnanosti (aktivačné práce, absolventská prax, atď.)	Zámer
<b>Priorita č. 3</b>		<b>Životné prostredie</b>	<b>Náklady v EUR</b>
<b>Opatrenie č. 3.1</b>		<b>Zveľaďovanie verejných priestranstiev</b>	
<b>Aktivita</b>	3.1.1	Vybudovanie oddychovej zóny (altánky, lavičky, mobiliár)	2000
	3.1.2	Zakúpenie techniky na údržbu verejných priestranstiev	1000/rok
<b>Opatrenie č. 3.2</b>		<b>Zefektívnenie odpadového hospodárstva</b>	
<b>Aktivita</b>	3.2.1	Vybudovanie splaškovej kanalizácie	Podľa PD
	3.2.2	Odstránenie divokých skládok	1000/rok
	3.2.3	Vybudovanie zberného dvora	Podľa PD
	3.2.4	Zvýšenie množstva vyseparovaného odpadu – zvýšenie počtu kontajnerov, osвета v oblasti separovania odpadov	1500/rok
<b>Priorita č. 4</b>		<b>Šport</b>	
<b>Opatrenie č. 4.1</b>		<b>Obnova a výstavba športovísk a cyklotrás</b>	
<b>Aktivita</b>	4.1.1	Vybudovanie multifunkčného ihriska so zázemím a amfiteátrom	150 000
	4.1.2	Rekonštrukcia a modernizácia futbalového ihriska v obci Hrubov	3100
	4.1.3	Vybudovanie cykloturistickej trasy cez Ohradzany do Ruskej Kajne	Zámer
<b>Opatrenie č. 4.2</b>		<b>Organizovanie športových podujatí</b>	
<b>Aktivita</b>	4.2.1	Podpora tradičných športových podujatí	2000/rok
	4.2.2	Podpora priateľského futbalového podujatia	500
<b>Priorita č. 5</b>		<b>Školstvo a kultúra</b>	<b>Náklady v EUR</b>
<b>Opatrenie č. 5.1</b>		<b>Skvalitnenie vzdelávania</b>	
<b>Aktivita</b>	5.1.1	Rekonštrukcia budovy školy	200000
	5.1.2	Zabezpečenie finančných zdrojov na činnosť predprimárneho vzdelávania a jedálne	500/rok

	5.1.3	Podporiť rôzne kultúrne, športové a spoločenské podujatia a aktivity ZŠ a MŠ	500/rok
	5.1.4	Modernizácia tried ZŠ a MŠ vrátane materiálno-technického vybavenia	1000/rok
	5.1.5	Zvyšovanie odbornej kvalifikácie pedagogických a nepedagogických zamestnancov	1000/rok
<b>Opatrenie č. 5.1</b>		<b>Zvýšenie kvality kultúrnych a spoločenských podujatí</b>	
<b>Aktivita</b>	5.2.1	Organizácia pravidelných kultúrno spoločenských podujatí	8500/rok
	5.2.2	Rekonštrukcia oboch kultúrnych domov (zateplenie a fasáda)	Podľa PD
	5.2.3	Podpora existujúcich a novovzniknutých spolkov, klubov a združení	1000/rok

## 6 Finančná časť

Finančná časť PHSR obce obsahuje:

- finančný rámec pre realizáciu PHSR obce – uvedený v prílohe,
- model doplnkového financovania jednotlivých opatrení, aktivít (projektov).

*Tabuľka 36 Model financovania*

Priorita č. 1	Infraštruktúra	Zdroj financovania	Doplnkový zdroj financovania	Časový harmonogram	
<b>Opatrenie č. 1.1</b>		<b>Budovanie a obnova základnej infraštruktúry</b>			
<b>Aktivita</b>	1.1.1	Oprava a regulácia miestneho potoka	SVP a.s.	OP KŽP	Zámer
	1.1.2	Rekonštrukcia miestnych komunikácií v obci	Rozpočet obce	PRV	Zámer
	1.1.3	Vybudovanie chodníkov pri miestnych komunikáciách	Rozpočet obce	PRV	2018
	1.1.4	Vybudovanie obecného vodovodu	Rozpočet obce	OP KŽP, Environmentálny fond	Zámer
	1.1.5	Pravidelná údržba cintorína a Domu nádeje	Rozpočet obce	IROP	Priebežne
<b>Opatrenie č. 1.2</b>		<b>Ochrana majetku obce a obyvateľov</b>			
<b>Aktivita</b>	1.2.1	Vybudovanie kamerového systému (5 kamier)	Rozpočet obce	PRV	2017
	1.2.2	Podpora aktivít a materiálno – technického vybavenia DHZ	Rozpočet obce	MV SR	Priebežne
Priorita č. 2	Komunikácia s občanmi a služby pre nich	Zdroj financovania	Doplnkový zdroj financovania	Časový harmonogram	
<b>Opatrenie č. 2.1</b>		<b>Služby verejnej správy a samospráva</b>			
<b>Aktivita</b>	2.1.1	Elektronizácia služieb	Rozpočet obce	ZMOS, DCOM,	Priebežne

		OcÚ (zavedenie E-govermentu)		OP EVS	
	2.1.2	Aktualizácia webovej stránky obce, rozšírenie ponuky informácii podľa dopytu	Rozpočet obce	OP EVS	Priebežne
	2.1.3	Rekonštrukcia verejného rozhlasu	Rozpočet obce	IROP	Priebežne
	2.1.4	Monitoring a aktualizácia Programu rozvoja obce	Rozpočet obce		Priebežne
	2.1.5	Aktualizácia VZN podľa požiadaviek a platnej legislatívy	Rozpočet obce		Priebežne
<b>Opatrenie č. 2.2</b>		<b>Poskytovanie komunitných a sociálnych služieb</b>			
<b>Aktivita</b>	2.2.1	Zabezpečovanie prevádzky denného stacionára	n.o. ARIADNA	UPSVaR	Priebežne
	2.2.2	Zabezpečenie stravy pre starších spoluobčanov z denného stacionára	n.o. ARIADNA	UPSVaR	Priebežne
	2.2.3	Podpora aktivít a podujatí v dennom stacionári	Rozpočet obce	Partneri, sponzori, nadácie	Priebežne
	2.2.4	Podpora aktivít na znižovanie nezamestnanosti (aktivačné práce, absolventská prax, atď.)	Rozpočet obce	UPSVaR	Priebežne
<b>Priorita č. 3</b>		<b>Životné prostredie</b>	<b>Zdroj financovania</b>	<b>Doplnkový zdroj financovania</b>	<b>Časový harmonogram</b>
<b>Opatrenie č. 3.1</b>		<b>Zveľaďovanie verejných priestranstiev</b>			
<b>Aktivita</b>	3.1.1	Vybudovanie oddychovej zóny (altánky, lavičky, mobiliár)	Rozpočet obce	PRV	2018
	3.1.2	Zakúpenie techniky na údržbu verejných priestranstiev	Rozpočet obce	PRV	Priebežne
<b>Opatrenie č. 3.2</b>		<b>Zefektívnenie odpadového hospodárstva</b>			
<b>Aktivita</b>	3.2.1	Vybudovanie splaškovej kanalizácie	Rozpočet obce	OP KŽP, Environmentálny fond	Zámer
	3.2.2	Odstránenie divokých skládok	Rozpočet obce	Environmentálny fond	Priebežne
	3.2.3	Vybudovanie zberného dvora	Rozpočet obce	OP KŽP	Zámer
	3.2.4	Zvýšenie množstva vyseparovaného odpadu – zvýšenie počtu kontajnerov, osвета v oblasti separovania odpadov	OZV	OP KŽP	Priebežne
<b>Priorita č. 4</b>		<b>Šport</b>	<b>Zdroj financovania</b>	<b>Doplnkový zdroj financovania</b>	<b>Časový harmonogram</b>
<b>Opatrenie č. 4.1</b>		<b>Obnova a výstavba</b>			

		<b>športovísk a cyklotrás</b>			
<b>Aktivita</b>	4.1.1	Vybudovanie multifunkčného ihriska so zázemím a amfiteátrom	Rozpočet obce	PRV, UV SR, VÚC	2017
	4.1.2	Rekonštrukcia a modernizácia futbalového ihriska v obci Hrubov	Rozpočet obce	PRV, UV SR, VÚC	2017
	4.1.3	Vybudovanie cykloturistickej trasy cez Ohradzany do Ruskej Kajne	Rozpočet obce	VÚC, PL/SR	Zámer
<b>Opatrenie č. 4.2</b>		<b>Organizovanie športových podujatí</b>			
<b>Aktivita</b>	4.2.1	Podpora tradičných športových podujatí	Rozpočet obce	Partneri, sponzori, VÚC	Priebežne
	4.2.2	Podpora priateľského futbalového podujatia	Rozpočet obce	Partner, sponzori, VÚC, PL/SR, Nadácie, granty	Priebežne
<b>Priorita č. 5</b>		<b>Školstvo a kultúra</b>	<b>Zdroj financovania</b>	<b>Doplňkový zdroj financovania</b>	<b>Časový harmonogram</b>
<b>Opatrenie č. 5.1</b>		<b>Skvalitnenie vzdelávania</b>			
<b>Aktivita</b>	5.1.1	Rekonštrukcia budovy školy	Rozpočet obce	OP KŽP	2018
	5.1.2	Zabezpečenie finančných zdrojov na činnosť predprimárneho vzdelávania a jedálne	Rozpočet obce	MŠ VVaŠ SR, MK SR	2017
	5.1.3	Podporiť rôzne kultúrne, športové a spoločenské podujatia a aktivity ZŠ a MŠ	Rozpočet obce	MŠ VVaŠ SR, MK SR	Priebežne
	5.1.4	Modernizácia tried ZŠ a MŠ vrátane materiálno-technického vybavenia	Rozpočet obce	MŠ VVaŠ SR, MK SR	Priebežne
	5.1.5	Zvyšovanie odbornej kvalifikácie pedagogických a nepedagogických zamestnancov	Rozpočet obce	MŠ VVaŠ SR	Priebežne
<b>Opatrenie č. 5.1</b>		<b>Zvýšenie kvality kultúrnych a spoločenských podujatí</b>			
<b>Aktivita</b>	5.2.1	Organizácia pravidelných kultúrno spoločenských podujatí	Rozpočet obce	VÚC, PL/SR, sponzori, partneri	Priebežne
	5.2.2	Rekonštrukcia oboch kultúrnych domov (zateplenie a fasáda)	Rozpočet obce	OP KŽP, PRV	Zámer
	5.2.3	Podpora existujúcich a novovzniknutých spolkov, klubov a združení	Rozpočet obce	Sponzori, partneri	Priebežne

## 6.1 Indikatívny finančný plán na celú realizáciu PHSR obce

Zákon č. 583/2004 Z. z. v znení neskorších predpisov o rozpočtových pravidlách územnej samosprávy jasne definuje príjmy rozpočtu obce, z ktorých si vie obec **financovať rozvojové projekty** v konkrétnej obci či meste.

Príjmy rozpočtu obce sú:

- a) výnosy miestnych daní a poplatkov podľa osobitného predpisu,
- b) nedaňové príjmy z vlastníctva a z prevodu vlastníctva majetku obce a z činnosti obce a jej rozpočtových organizácií podľa tohto alebo osobitného zákona,
- c) výnosy z finančných prostriedkov obce,
- d) sankcie za porušenie finančnej disciplíny uložené obcou,
- e) dary a výnosy dobrovoľných zbierok v prospech obce,
- f) podiely na daniach v správe štátu podľa osobitného predpisu,
- g) dotácie zo štátneho rozpočtu na úhradu nákladov preneseného výkonu štátnej správy v súlade so zákonom o štátnom rozpočte na príslušný rozpočtový rok a dotácie zo štátnych fondov,
- h) ďalšie dotácie zo štátneho rozpočtu v súlade so zákonom o štátnom rozpočte na príslušný rozpočtový rok,
- i) účelové dotácie z rozpočtu vyššieho územného celku alebo z rozpočtu inej obce na realizáciu zmlúv podľa osobitných predpisov,
- j) prostriedky z Európskej únie a iné prostriedky zo zahraničia poskytnuté na konkrétny účel,
- k) iné príjmy ustanovené osobitnými predpismi.

Obec/mesto môže na plnenie svojich úloh použiť aj:

- a. prostriedky mimorozpočtových peňažných fondov (ďalej len "peňažné fondy"),
- b. zisk z podnikateľskej činnosti,
- c. návratné zdroje financovania,
- d. združené prostriedky. (Národná rada SR, 2004)

## 7 Záver

Každý programový dokument dostáva svoj zmysel nie jeho vytvorením, ale v procese jeho realizácie. Prax a samotné napĺňanie cieľov, priorít a opatrení PHSR je skúškou kvality procesu programovania a jeho zmyslupnosti.

PHSR obce má niekoľko základných častí:

1. Analytická časť – je zameraná na audit územia v oblasti dostupných miestnych zdrojov (prírodných, ľudských, materiálnych, ekonomických, technických a pod.).
2. SWOT analýza – je zameraná na silné a slabé stránky obce, príležitosti a ohrozenia.
3. Strategická časť – je zameraná na ciele rozvoja obce.
4. Programová časť – je zameraná na doplnenie stratégie rozvoja, definuje priority a aktivity. Následne spracováva podmienky implementácie programu z hľadiska inštitucionálneho, organizačného, finančného, monitorovacieho a časového.

Plán je otvorený dokument, ktorý by sa mal pravidelne písomne dopĺňať a aktualizovať, podľa vopred stanovených pravidiel, potrieb obyvateľov obce, jeho návštevníkov a potenciálnych investorov, s cieľom v maximálnej možnej miere zvýšiť životnú úroveň obyvateľov obce a uspokojiť ich potreby a požiadavky.

## 8 Prílohy

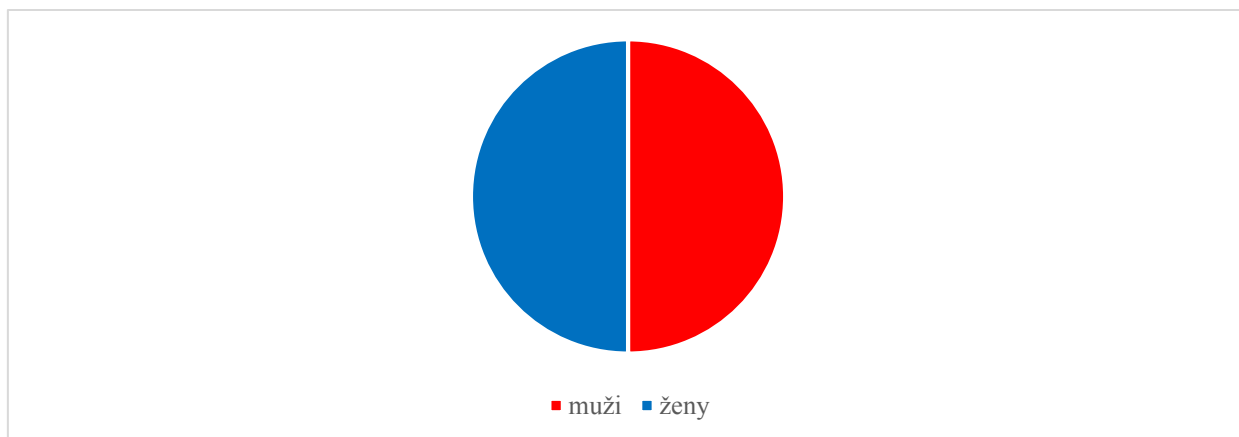
### 8.1 Vyhodnotenie dotazníkov

Na území obce Hrubov bol v období november 2015 vykonaný prieskum obyvateľstva dotazníkovou formou s nasledovným výstupom:

#### Charakteristika respondenta:

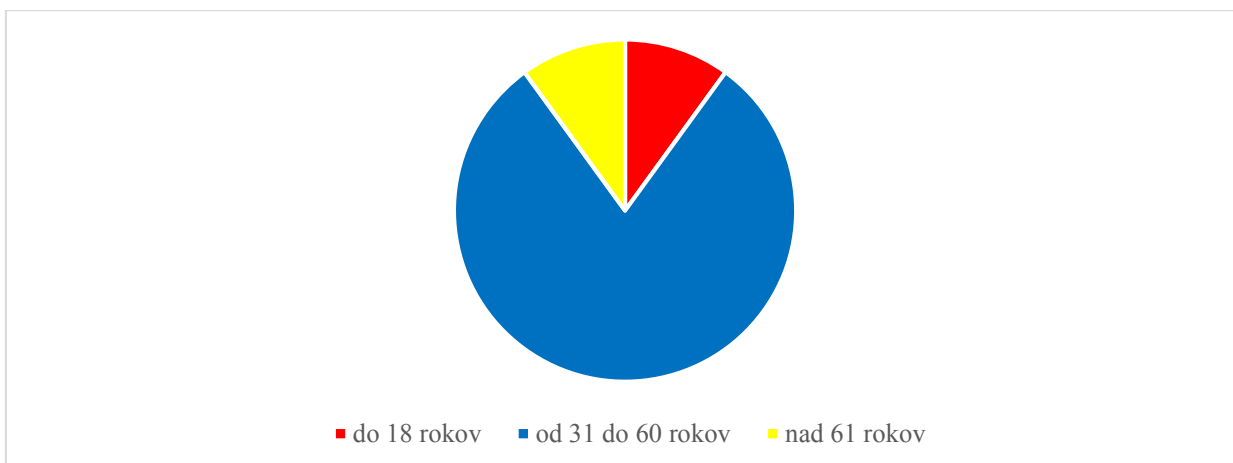
Prieskumu sa zúčastnilo 10 obyvateľov obce Hrubov, z toho 5 mužov a 5 žien.

	počet	percentá
<b>muži</b>	5	50%
<b>ženy</b>	5	50%



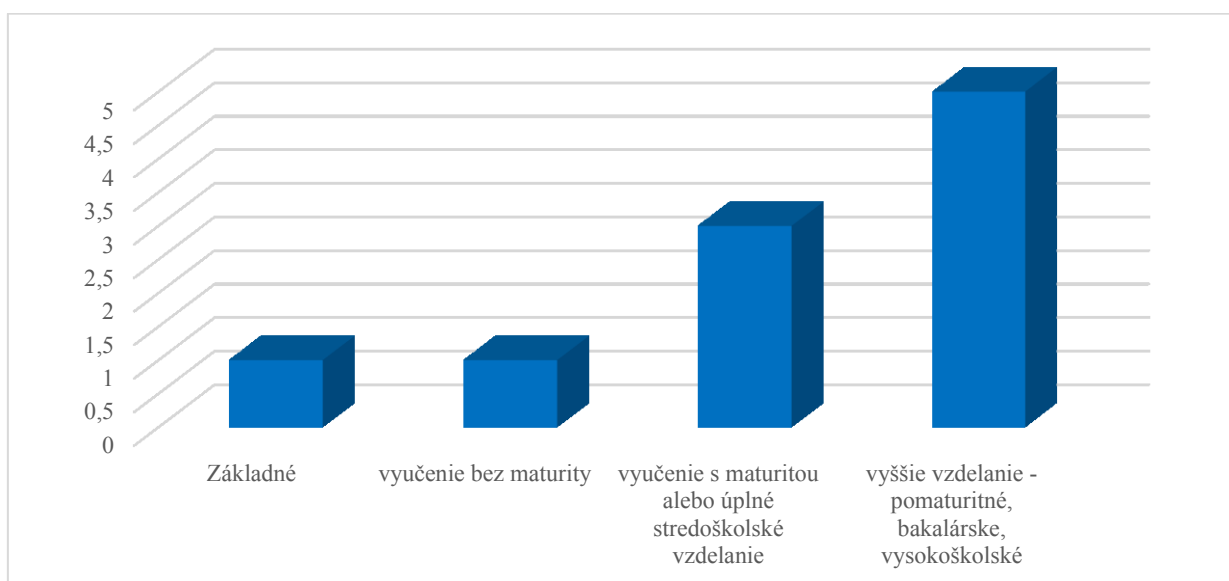
Respondenti boli rozdelený do skupín podľa veku do vekových kategórií do 18 rokov, od 19 do 30 rokov, od 31 do 60 rokov a nad 61 rokov. Z obce Hrubov boli do prieskumu zapojení: 1 obyvateľ do 18 rokov, 8 obyvateľov od 31 do 60 rokov a 1 obyvateľ nad 61 rokov.

veková kategória	počet	percentá
<b>do 18 rokov</b>	1	10%
<b>od 31 do 60 rokov</b>	8	80%
<b>nad 61 rokov</b>	1	10%



50% respondentov má dosiahnuté vyššie vzdelanie – pomaturitné, bakalárske, vysokoškolské. Z obyvateľov obce Hrubov, ktorí sa prieskumu zúčastnili 3 obyvatelia sú vyučení s maturitou alebo vysokoškolsky vzdelaní, 1 respondent má vyučenie bez maturity a 1 respondent má základné vzdelanie.

Dosiahnuté vzdelanie	počet	percentá
Základné	1	10%
Vyučenie bez maturity	1	10%
Vyučenie s maturitou alebo úplné stredoškolské vzdelanie	3	30%
Vyššie vzdelanie - pomaturitné, bakalárske, vysokoškolské	5	50%

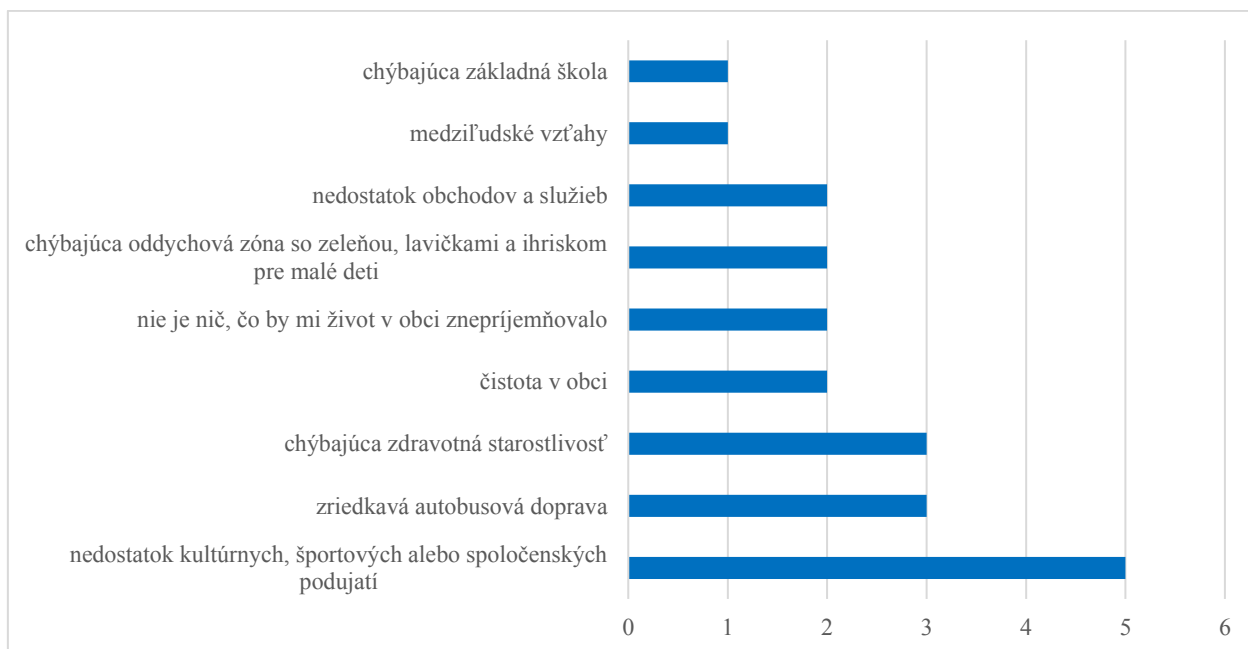


### Respondenti odpovedali na otázky:

Čo vám život v obci najviac znepríjemňuje?



	počet	percentá
<b>nedostatok kultúrnych, športových alebo spoločenských podujatí</b>	5	50%
<b>zriedkavá autobusová doprava</b>	3	30%
<b>chýbajúca zdravotná starostlivosť</b>	3	30%
<b>čistota v obci</b>	2	20%
<b>nie je nič, čo by mi život v obci znepríjemňovalo</b>	2	20%
<b>chýbajúca oddychová zóna so zeleňou, lavičkami a ihriskom pre malé deti</b>	2	20%
<b>nedostatok obchodov a služieb</b>	2	20%
<b>medziľudské vzťahy</b>	1	10%
<b>chýbajúca základná škola</b>	1	10%

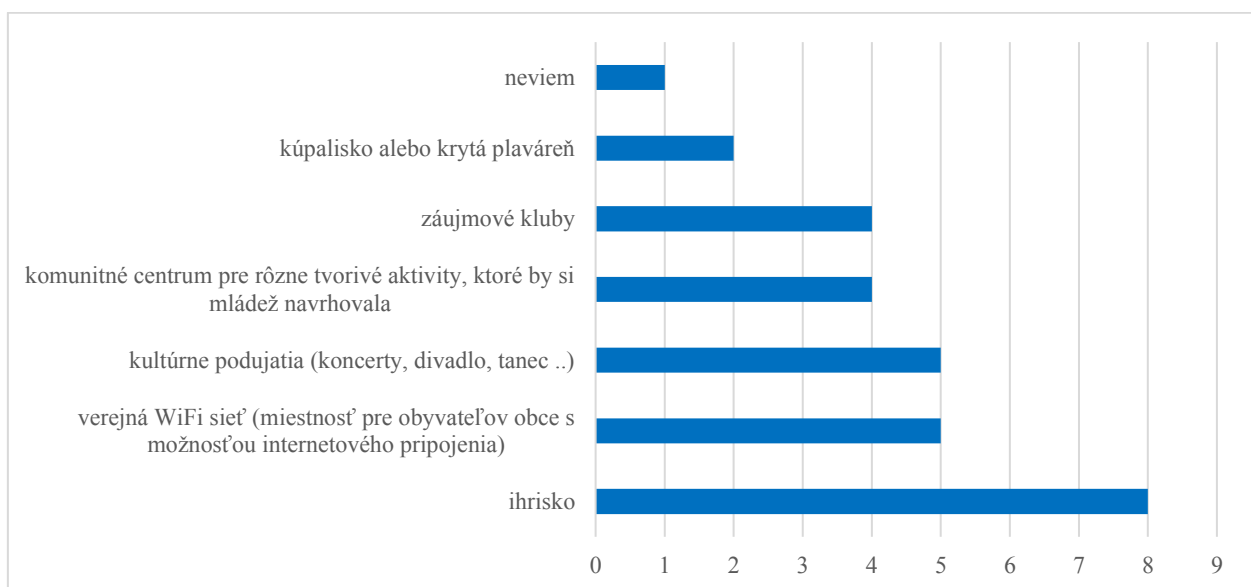


Najviac opýtaných (5 obyvateľov - 50%) označilo za najväčšie znepríjemnenie života v obci: nedostatok kultúrnych, športových alebo spoločenských podujatí. 3 obyvateľom najviac znepríjemňuje život v obci zriedkavá autobusová doprava a chýbajúca zdravotná starostlivosť. Čistotu v obci, chýbajúcu oddychovú zónu so zeleňou, lavičkami a ihriskom pre malé deti a nedostatok obchodov a služieb označili 2 respondenti.

Podľa vášho názoru, aké možnosti trávenia voľného času by mládež uvítala?

	počet	percentá
<b>ihrisko</b>	8	80%

<b>verejná WiFi sieť (miestnosť pre obyvateľov obce s možnosťou internetového pripojenia)</b>	5	50%
<b>kultúrne podujatia (koncerty, divadlo, tanec ...)</b>	5	50%
<b>komunitné centrum pre rôzne tvorivé aktivity, ktoré by si mládež navrhovala</b>	4	40%
<b>záujmové kluby</b>	4	40%
<b>kúpalisko alebo krytá plaváreň</b>	2	20%
<b>neviem</b>	1	10%

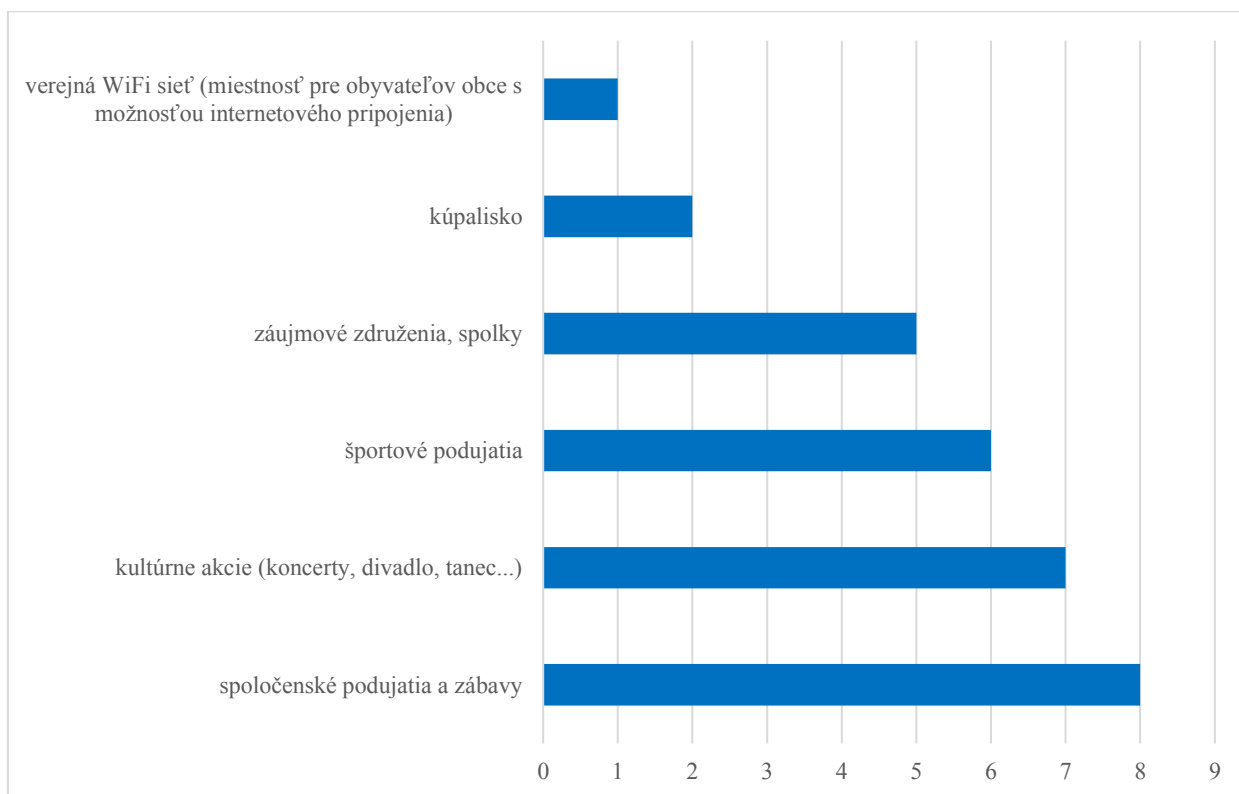


80% respondentov si myslí, že by mládež privítala medzi možnosťami trávenia voľného času ihrisko. 50% si myslí, že by mládež uvítala verejnú WiFi sieť (miestnosť pre obyvateľov obce s možnosťou internetového pripojenia) a tiež kultúrne podujatia (koncerty, divadlo, tanec, ...). 4 respondenti (40%) označili komunitné centrum pre rôzne tvorivé aktivity a záujmové kluby. 2 opýtaní si myslia, že by mládež chcela kúpalisko alebo krytú plaváreň. Jeden respondent na túto otázku nevedel odpovedať.

Podľa vášho názoru, aké možnosti trávenia voľného času by dospelí obyvatelia uvítali?

	<b>počet</b>	<b>percentá</b>
<b>spoločenské podujatia a zábavy</b>	8	80%
<b>kultúrne akcie (koncerty, divadlo, tanec...)</b>	7	70%
<b>športové podujatia</b>	6	60%

<b>záujmové združenia, spolky</b>	5	50%
<b>kúpalisko</b>	2	20%
<b>verejná WiFi sieť (miestnosť pre obyvateľov obce s možnosťou internetového pripojenia)</b>	1	10%

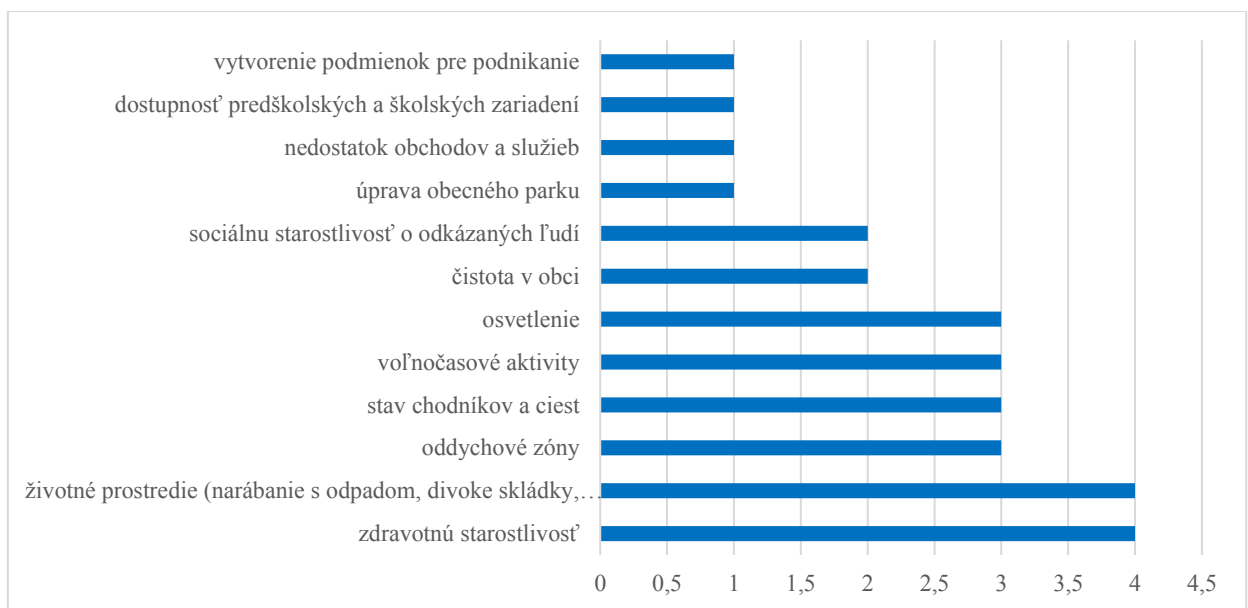


Podľa 80% respondentov by dospelí privítali hlavne spoločenské podujatia a zábavy. Ďalej nasledujú (70%) kultúrne podujatia (koncerty, divadlo, tanec, ...), športové podujatia (60%), záujmové združenia a spolky (50%). 2 respondenti majú názor, že by dospelí privítali kúpalisko. A 1 respondent označil verejnú WiFi sieť za vítanú možnosť trávenia voľného času dospelých.

#### Ktoré z nedostatkov v obci by ste riešili najskôr?

	<b>počet</b>	<b>percentá</b>
<b>zdravotnú starostlivosť</b>	4	40%
<b>životné prostredie (narábanie s odpadom, divoké skládky, čistička odpadových vôd,...)</b>	4	40%

<b>oddychové zóny</b>	3	30%
<b>stav chodníkov a ciest</b>	3	30%
<b>voľnočasové aktivity</b>	3	30%
<b>osvetlenie</b>	3	30%
<b>čistota v obci</b>	2	20%
<b>sociálnu starostlivosť o odkázaných ľudí</b>	2	20%
<b>úprava obecného parku</b>	1	10%
<b>nedostatok obchodov a služieb</b>	1	10%
<b>dostupnosť predškolských a školských zariadení</b>	1	10%
<b>vytvorenie podmienok pre podnikanie</b>	1	10%



Za najakútnejšie nedostatok v obci 4 respondenti považujú zdravotnú starostlivosť a životné prostredie (narábanie s odpadom, divoke skládky, čistička odpadových vôd, ...). Tria respondenti by najskôr v obci riešili: oddychové zóny, stav chodníkov a ciest, voľnočasové aktivity a osvetlenie. Čistotu v obci a sociálnu starostlivosť o odkázaných ľudí by najskôr riešili 2 obyvatelia obce zapojení do prieskumu. A jedenkrát boli označené tieto možnosti: úprava obecného parku, nedostatok obchodov a služieb, dostupnosť predškolských a školských zariadení a vytvorenie podmienok pre podnikanie.

### **Hodnotiace/bodovacie otázky:**

Ako sa vám v obci žije? Ohodnoťte hviezdíčkou, pričom jedna hviezdíčka znamená nespokojnosť a sedem hviezdíčiek maximálnu spokojnosť.

hodnotenie - počet hviezdíček	počet odpovedí
1	0
2	1
3	0
4	1
5	4
6	3
7	1

Spokojnosť so životom v obci Hrubov hodnotili respondenti na bodovacej škále od 1 do 7 hviezdíček. Najčastejšie (4 obyvatelia) obodovali spokojnosť 5 hviezdíčkami. 6 bodov priradili životu v obci 3 respondenti. Maximálnu spokojnosť (7 hviezdíček) označil len 1 z opýtaných. Jedenkrát bola spokojnosť so životom v obci ohodnotená 4 a 2 hviezdíčkami.

Podľa vášho názoru, ako sa obec rozvíjala v posledných piatich rokoch? Ohodnoťte hviezdíčkou, pričom jedna hviezdíčka znamená nedostatočne a päť hviezdíček výborne.

hodnotenie - počet hviezdíček	počet odpovedí
1	0
2	1
3	8
4	1
5	0

Rozvoj obce za posledných 5 rokov bol ohodnotený stredným bodovaním, keďže 80% respondentov dalo rozvoju obce 3 body z 5. Jedenkrát získal 2 a tiež 4 hviezdíčky.

Je v obci dostatok možností pre voľnočasové aktivity detí a mládeže? Ohodnoťte hviezdíčkou, pričom jedna hviezdíčka znamená nespokojnosť a päť hviezdíček maximálnu spokojnosť.

hodnotenie - počet hviezdíček	počet odpovedí
1	0
2	4
3	3
4	2
5	1

Podľa 4 respondentov je dostatočnosť možností pre voľnočasové aktivity detí a mládeže ohodnotených 2 hviezdčkami, čo znamená, že sa skôr prikláňajú k nespokojnosti. 3 respondenti označili 3 hviezdčky z 5 (čo je stredná spokojnosť). Štyrmi hviezdčkami sa blížili k maximálnej spokojnosti 2 respondenti. A jeden z opýtaných bol maximálne spokojný s množstvom možností voľnočasových aktivít.

Je v obci dostatok možností pre trávenie voľného času dospelých obyvateľov obce ako spoločenské akcie, kultúra, šport? Ohodnoťte hviezdčkou, pričom jedna hviezdčka znamená nespokojnosť a päť hviezdčiek maximálnu spokojnosť.

hodnotenie - počet hviezdčiek	počet odpovedí
1	0
2	2
3	5
4	2
5	1

Čo sa týka možností pre voľnočasové aktivity dospelých, respondenti sa prikláňali k strednej spokojnosti. 50% respondentov označilo 3 hviezdčky a 2 respondenti sa priklonili 2 hviezdčkami skôr ku nespokojnosti a 2 respondenti sa 4 hviezdčkami priklonili k spokojnosti. Maximálnu spokojnosť označil jeden respondent.

Aká je úroveň starostlivosti o zeleň, ihriská, verejné priestranstvá v obci? Ohodnoťte hviezdčkou, pričom jedna hviezdčka znamená nespokojnosť a päť hviezdčiek maximálnu spokojnosť.

hodnotenie - počet hviezdčiek	počet odpovedí
1	0
2	0
3	2
4	5
5	3

Obyvateľov, ktorí sa zapojili do dotazníkového prieskumu, sú spokojní s úrovňou starostlivosti o zeleň, ihriská a verejné priestranstvá v obci. Úroveň starostlivosti ohodnotili

najčastejšie 4 hviezdami (50% respondentov) a až 30% respondentov označilo maximálnu spokojnosť.

**Otvorené otázky:**

Aké udalosti v obci za posledných päť rokov pokladáte za najvýznamnejšie? Stručne vymenujte. Ak neviete odpovedať prejdite k ďalšej otázke

- otvorenie stacionára
- 'najvýznamnejšie udalosti'!- obnovenie futbalového klubu, obnovenie kultúrnych tradícií - napr. stávanie mája, športové podujatia - stolnotenisový turnaj

Tu je priestor pre vaše ďalšie názory alebo návrhy na zlepšenie života v obci

- multifunkčné ihrisko v obci nie mimo obce !!!